

● 南部土木事務所

土木交通・警察・企業常任委員会 2
令和5年(2023年)2月8日
土木交通部道路整備課

拠点間ネットワーク整備事業

パンフ 整理 番号	路線 番号	路線名	工区名	事業内容	継続	前期R5~R9		着手時期 検討
						着手	完了	
①	477	国道477号	立田・洲本	バイパス整備	●		●	
②	2	大津能登川長浜線 【(都)山手幹線】	馬場・上砥山	バイパス整備 (無電柱化)	●		●	
③	2	大津能登川長浜線 【(都)下笠下砥山線】	上砥山・目川	道路拡幅・バイパス整備	●		●	
④	2	大津能登川長浜線 【(都)下笠下砥山線】	小柿・目川	道路拡幅		●		
⑤	12	栗東信楽線 【(都)野洲川幹線】	林・六地藏	道路拡幅・バイパス整備	●			
⑥	18	大津草津線	矢橋中央	交差点改良	●		●	
⑦	26	大津守山近江八幡線 【(都)大津湖南幹線】	比留田	バイパス整備 (無電柱化)		●		
⑧	43	平野草津線 【(都)平野南笠線】	平野・笠山	バイパス整備 (無電柱化)		●		
⑨	43	平野草津線 【(都)平野南笠線】	笠山・南笠東	バイパス整備 (無電柱化)				●
⑩	48	近江八幡守山線 【(都)大津湖南幹線】	木部	道路拡幅	●		●	
⑪	48	近江八幡守山線 【(都)大津湖南幹線】	比江・川田	バイパス整備	●		●	
⑫	145	片岡栗東線 【(都)片岡栗東線】	千代・勝部	道路拡幅 (無電柱化)	●		(●)	
⑬	145	片岡栗東線 【(都)片岡栗東線】	勝部	道路拡幅 (無電柱化)		●		
⑭	147	赤野井守山線	赤野井	道路拡幅	●		(●)	
⑮	155	木部野洲線 【(都)小篠原三宅線】	久野部	道路拡幅	●		●	
⑯	323	今浜水保線	今浜・水保	道路拡幅		●		
⑰	519	菖蒲線	堤	バイパス整備 (無電柱化)		●		
⑱		道の駅 草津	下物町	大規模改修 (駐車場整備)		●	●	
⑲		ピワイチ		自転車通行帯整備 【上級コース】	●		(●)	

拠点内道路空間整備事業

(●) 部分完了

パンフ 整理 番号	路線 番号	路線名	工区名	事業内容	継続	前期R5~R9		着手時期 検討
						着手	完了	
①	2	大津能登川長浜線	若草	歩行空間整備(歩道設置)	●		●	
②	18	大津草津線	野路	歩行空間整備(歩道設置)	●			
③	26	大津守山近江八幡線	北大萱	歩行空間整備(歩道設置)		●		
④	26	大津守山近江八幡線	南山田	歩行空間整備(歩道設置)		●	●	
⑤	27	野洲甲西線	三上	歩行空間整備(歩道設置)				●
⑥	42	草津守山線	播磨田	歩行空間整備(自転車歩行者道設置)		●	●	
⑦	48	近江八幡守山線	高木・小南	歩行空間整備(バリアフリー)				●
⑧	113	石部草津線	荒張・御園	歩行空間整備(自転車歩行者道設置)				●
⑨	113	石部草津線	山寺・荒張	歩行空間整備(自転車歩行者道設置)				●
⑩	145	片岡栗東線	焰魔堂・大門	歩行空間整備(バリアフリー)		●		
⑪	147	赤野井守山線	赤野井・石田	歩行空間整備(自転車歩行者道設置)	●		●	
⑫	151	守山中主線	竹生・市三宅	歩行空間整備(歩道設置)				●
⑬	153	幸津川服部線	稲荷大橋	歩行空間整備(歩道設置)	●			

参考掲載事業(国・NEXCO・市町・道路公社)

整理 番号	事業 (調査) 主体	路線名	工区名	事業内容	継続	前期R5~R9		着手時期 検討
						着手	完了	
①	N国 土交 通省	国道1号	矢倉二丁目地区 歩道整備	交通安全対策	-	-	-	-
②		国道1号	栗東水口道路I	バイパス整備	-	-	-	-
③		国道1号	上鉤電線共同溝	電線共同溝	-	-	-	-
④		国道8号	野洲栗東バイパス	バイパス整備	-	-	-	-
⑤		近畿自動車道 名古屋神戸線 (新名神)	甲賀土山IC~大津JCT(仮称)		-	-	-	-
⑥	草津市	都市計画道路3.4.19 大江豊仙寺線	南笠工区その2	バイパス整備		●		
⑦		都市計画道路3.3.12 平野南笠線	新浜工区	バイパス整備		●		
⑧		都市計画道路3.3.12 平野南笠線	南笠工区	バイパス整備				※
⑨	守山市	(都)大門野尻線	2-1工区	バイパス整備	●	●	●	
⑩		大門横江線	大門・横江工区	バイパス整備	●	●	●	
⑪		岡立入線	第2工区	バイパス整備	●	●	●	
⑫		金森杉江線	金森工区	道路拡幅	●	●	●	
⑬		川田中線	川田工区	バイパス整備	●	●	●	
⑭		大林森川原線	大林・森川原工区	歩道整備		●	●	
⑮		石田三宅横江線	三宅工区	道路拡幅		●	●	
⑯		今浜33号線	今浜工区	道路拡幅		●		●
⑰		(都)守山駅前東口線	浮気工区	道路拡幅		●	●	
⑱		川田里中線	川田工区	バイパス整備		●		●
⑲	栗東市	川田1号線・2号線	川田工区	道路拡幅		●	●	
⑳		勝部浮気線	勝部五丁目工区	道路拡幅		●	●	
㉑		大門野尻線(大門野尻線)	2工区	道路拡幅	●		●	
㉒		大門野尻線(大門野尻線)	3工区	道路拡幅	●		●	
㉓		出庭林線(出庭林線)	1工区	道路拡幅	●		●	
㉔		国一坊袋岡線(青地 新田坊袋線)	1工区	道路拡幅	●		●	
㉕		下鉤甲上鉤線	1工区	道路拡幅	●		●	
㉖		上砥山2号幹線他1 線	1工区	道路拡幅	●		●	
㉗		安養寺下戸山線	1工区	道路拡幅		●		
㉘		東部六地藏東西線	1工区	道路拡幅			●	
㉙	野洲市	三上市三宅線	市三宅工区	道路拡幅	●			
㉚		市三宅妙光寺線	市三宅工区	バイパス整備		●		
㉛		五条吉川湖岸線	吉川工区	道路拡幅		●		
㉜	道路公社	国道477号	水保	道路拡幅	●			

※○○○:調査検討区間
市が県および関係機関と協力して構造、事業主体等を含む整備手法や
事業着手条件など課題解決に向けた検討を進める区間

拠点間ネットワーク
整備事業

19
箇所

拠点内道路空間
整備事業

13
箇所

参考掲載事業

32
箇所

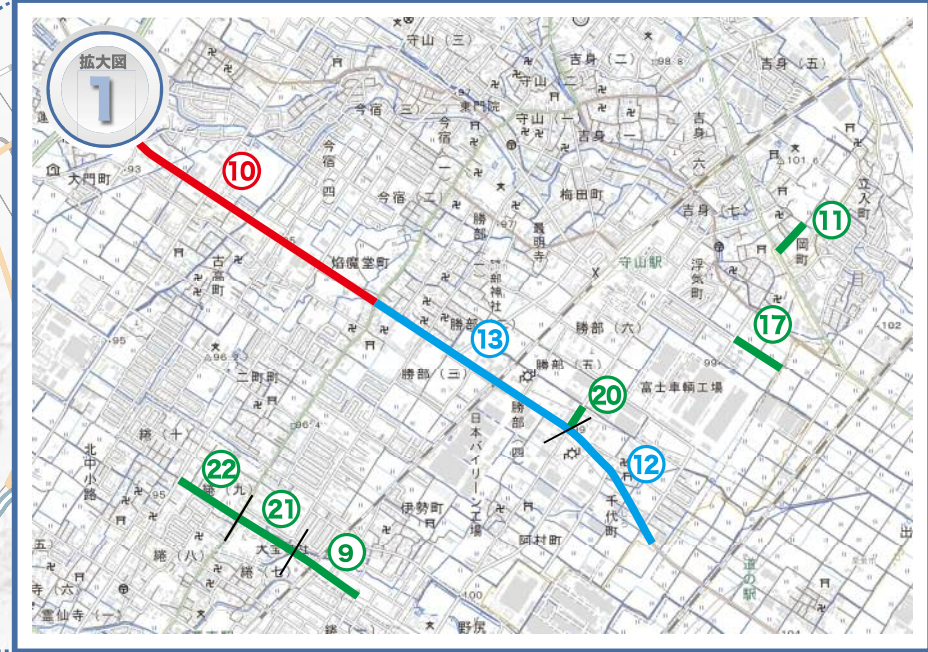
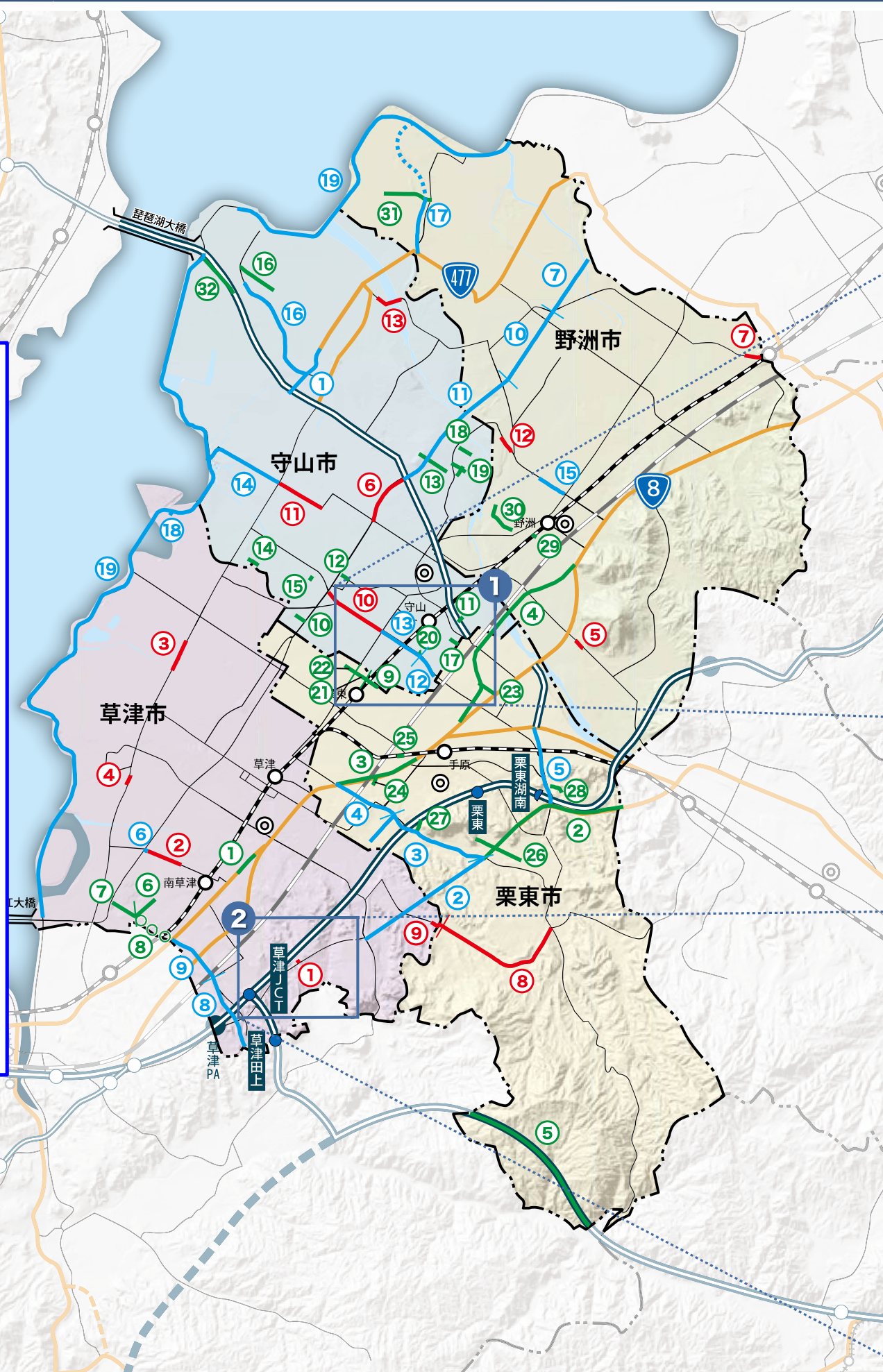
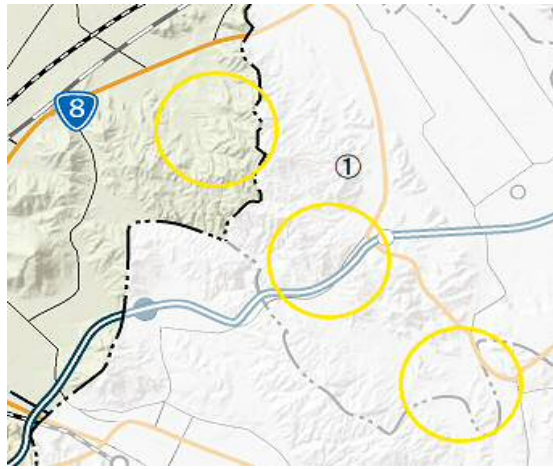
道路整備アクションプログラム2023 箇所図

土木交通・警察・企業常任委員会 2
令和5年(2023年)2月8日
土木交通部道路整備課

南部
土木事務所

(参考)
各地域における課題の解消に向け、今後の道路ネットワークやまちづくり
に必要と考えられる以下の対象路線について、整備効果・手法(事業主体、旧道移管等)、
具体的なルートや構造等の検討が必要であるため、
事業の必要性・優先度の整理を市町とともに進めます。

- ①【仮称】野洲竜王湖南広域幹線道路
(野洲市大篠原付近～蒲生郡竜王町薬師付近～湖南市日枝町付近)
- ②【仮称】守山北部東西道路
(守山市今浜町周辺)



凡例

- 拠点間ネットワーク
整備事業
- 拠点内道路空間
整備事業
- その他整備事業
(国・NEXCO・市町
・道路公社)

- 高速・有料道路
- 新名神計画
- 国道
- 主要地方道・一般県道
- JR在来線
- JR新幹線
- 私鉄線
- 境界線
- 市境界
- 県境界
- 庁境界
- 市役所
- インターチェンジ