

台風 11 号の状況について

1. 気象警報等発表状況

(8 月 10 日 11:30 時点：台風接近時)

			土砂災害 警戒情報	警報				注意報
				大雨		洪水	暴風	洪水
				土砂 災害	浸水害			
南部	近江南部	大津市南部	○	○		○	○	
		草津市		○	○	○	○	
		守山市			○	○	○	
		栗東市		○	○	○	○	
		野洲市		○	○	○	○	
	東近江	近江八幡市		○	○	○	○	
		東近江市	○	○	○	○	○	
		日野町	○	○	○	○	○	
		竜王町		○	○	○	○	
	甲賀	甲賀市	○	○	○	○	○	
湖南市			○	○	○	○		
北部	近江西部	大津市北部	○	○		○	○	
		高島市	○	○	○	○	○	
	湖北	長浜市		○	○	○	○	
		米原市		○	○	○	○	
	湖東	彦根市		○	○	○	○	
		愛荘町		○	○	○	○	
		豊郷町			○	○	○	
		甲良町		○	○	○	○	
		多賀町		○	○	○	○	○

2. 土木交通部の体制（県庁）

- (1) 第一配備（1号） 9日 5時35分～ 大雨注意報発表
- (2) 第一配備（2号） 9日 9時50分～ 大雨警報発表
- (3) 第一配備（1号） 10日 23時49分～ 大雨・洪水警報解除
- (4)（配備解除） 日 時 分 大雨・洪水注意報解除

○配備人員数

県庁	8/9(土)		8/10(日)	
	昼	夜	昼	夜
流域政策局	7	9	9	8
道路課	4	6	6	6
都市計画課	1	1	1	1
監理課	1	3	2	2
砂防課	3	3	3	3
住宅課	1	1	1	1
建築課	1	1	1	1
交通政策課	1	1	1	1
小計	19	25	24	23

土木事務所	8/9(土)		8/10(日)	
	昼	夜	昼	夜
大津土木	14	13	12	13
南部土木	11	18	15	13
甲賀土木	20	26	27	13
東近江土木	14	25	21	14
湖東土木	13	16	17	15
長浜土木	13	20	21	18
木之本支所	10	13	17	17
高島土木	14	12	18	18
小計	109	143	148	121
合計	128	168	172	144

青土ダム含む
日野川ダム含む
宇曾川ダム含む
姉川ダム含む
余呉川ダム含む
石田川ダム含む

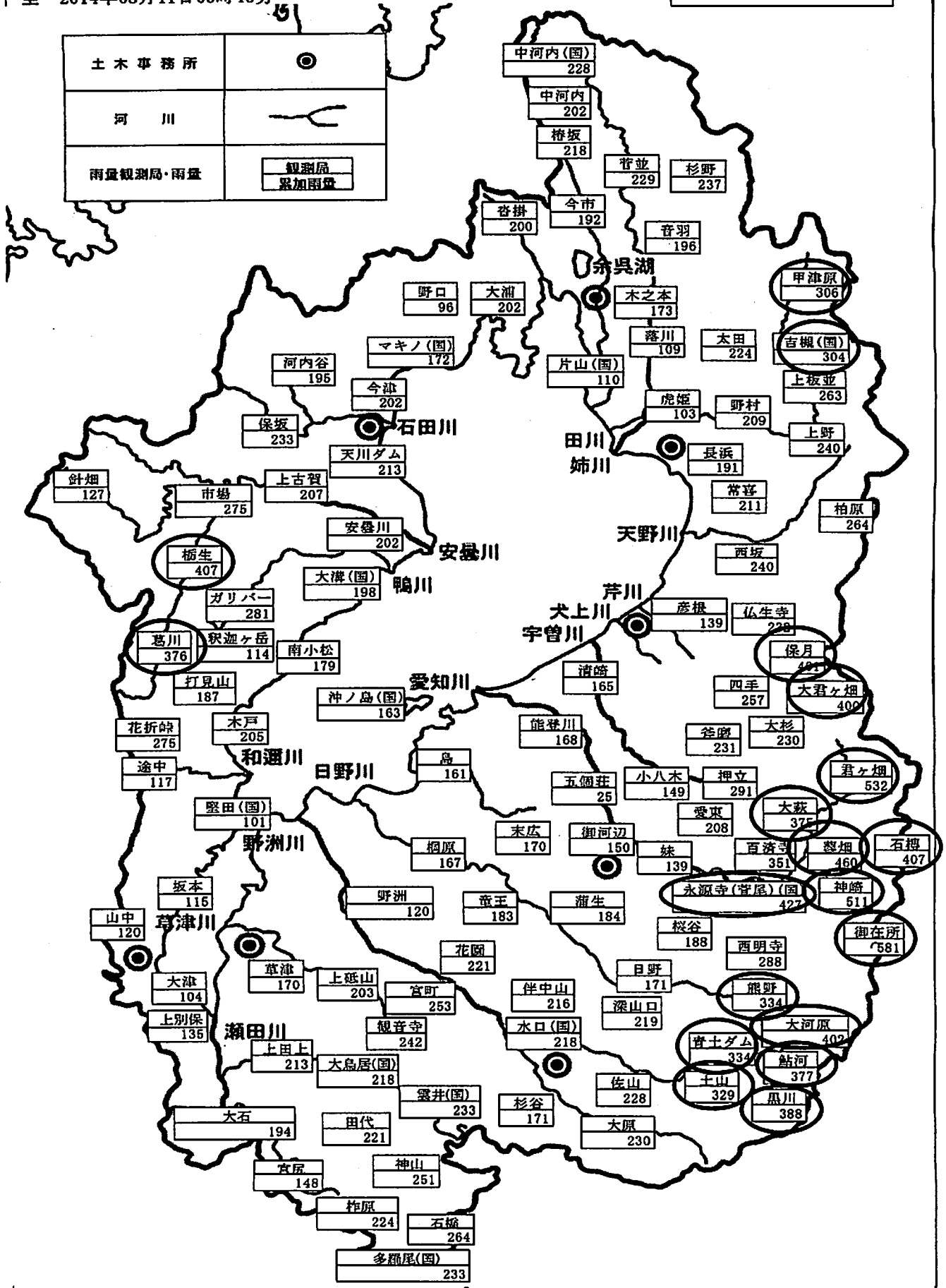
3. 降雨の状況

累加(総)雨量一覧表

自 2014年08月09日05時30分
至 2014年08月11日05時40分

300mm 以上に○印

土木事務所	○
河川	—
雨量観測局・雨量	観測局 累加雨量



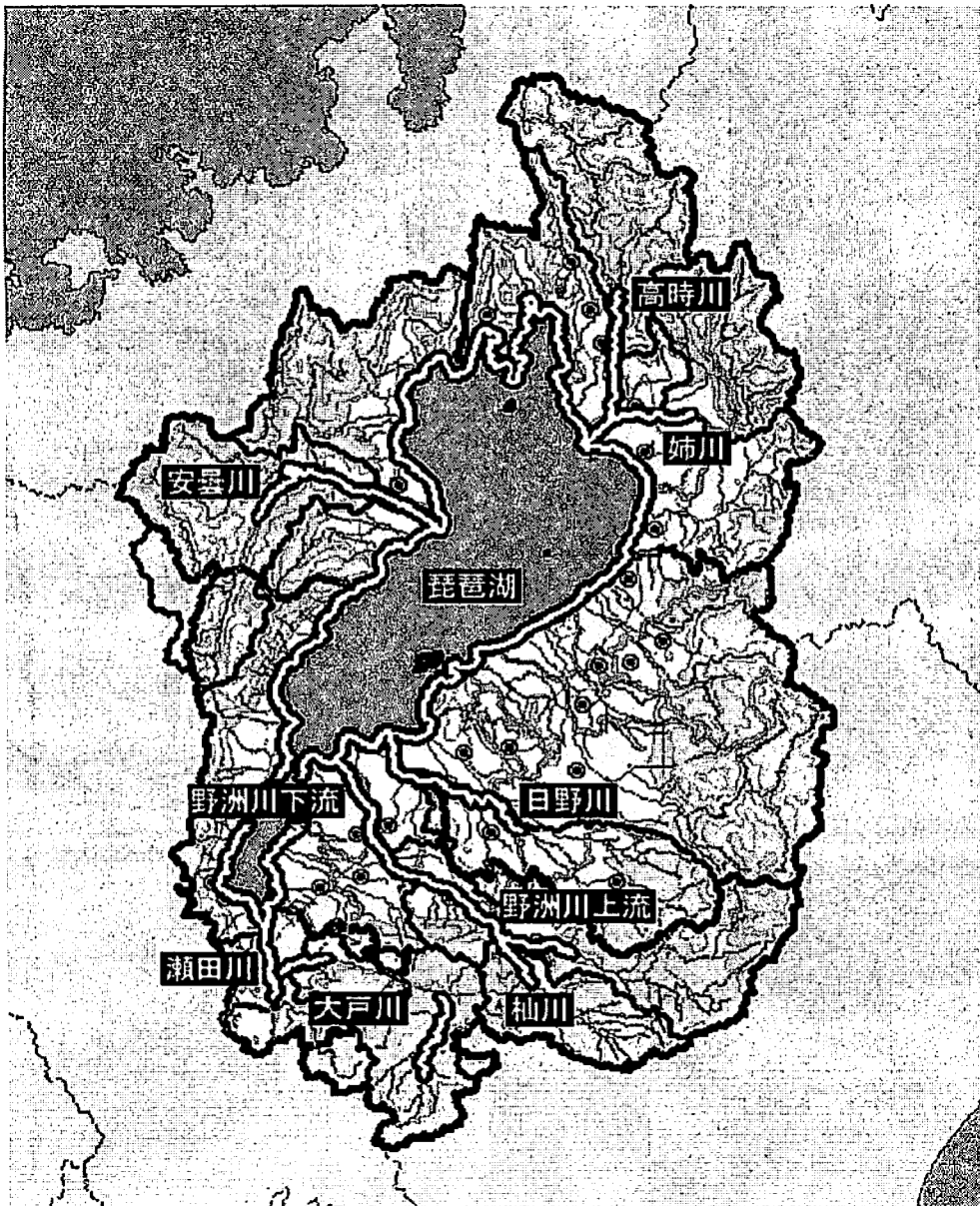
4. 琵琶湖水位、瀬田川洗堰放流量

時刻	琵琶湖水位 BSL (m)	洗堰放流量 (m ³ /s)
8月9日 15:00	-0.20	20
20:00	-0.14	20
22:00	-0.13	150
8月10日 6:00	-0.07	150
12:00	±0	150
20:00	+0.17	全開
8月11日 6:00	+0.22	全開

5. 洪水予報、水位周知、水防警報

(1) 洪水予報： 下表のとおり

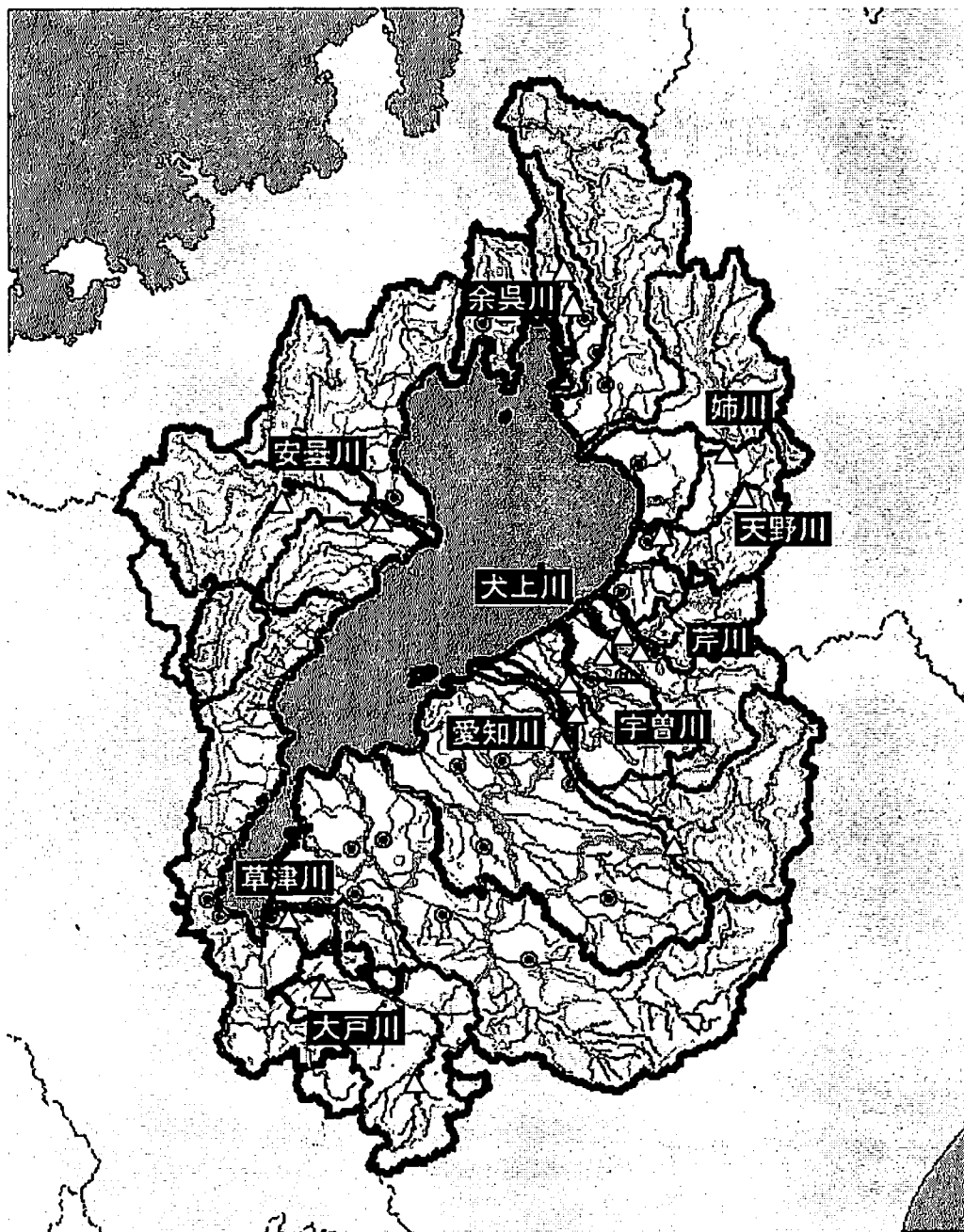
姉川(難波橋)	氾濫注意情報	10日 14:50		
高時川(錦織橋)	氾濫注意情報	10日 16:20	解除	10日 19:25
姉川(難波橋)	氾濫警戒情報	10日 17:00	解除	10日 23:40
姉川(難波橋)	氾濫危険情報	10日 18:20	解除	10日 20:25



河川名	観測所名
瀬田川	関ノ津
	鳥居川
草津川	西矢倉
野洲川上流	水口橋
野洲川下流	野洲
杣川	北杣橋
日野川	増田橋
	桐原橋
愛知川	紅葉橋
	御幸橋
姉川	国友橋
	難波橋
高時川	川合
	錦織橋
安曇川	船橋
	常安橋

(2) 水位周知： 下表のとおり

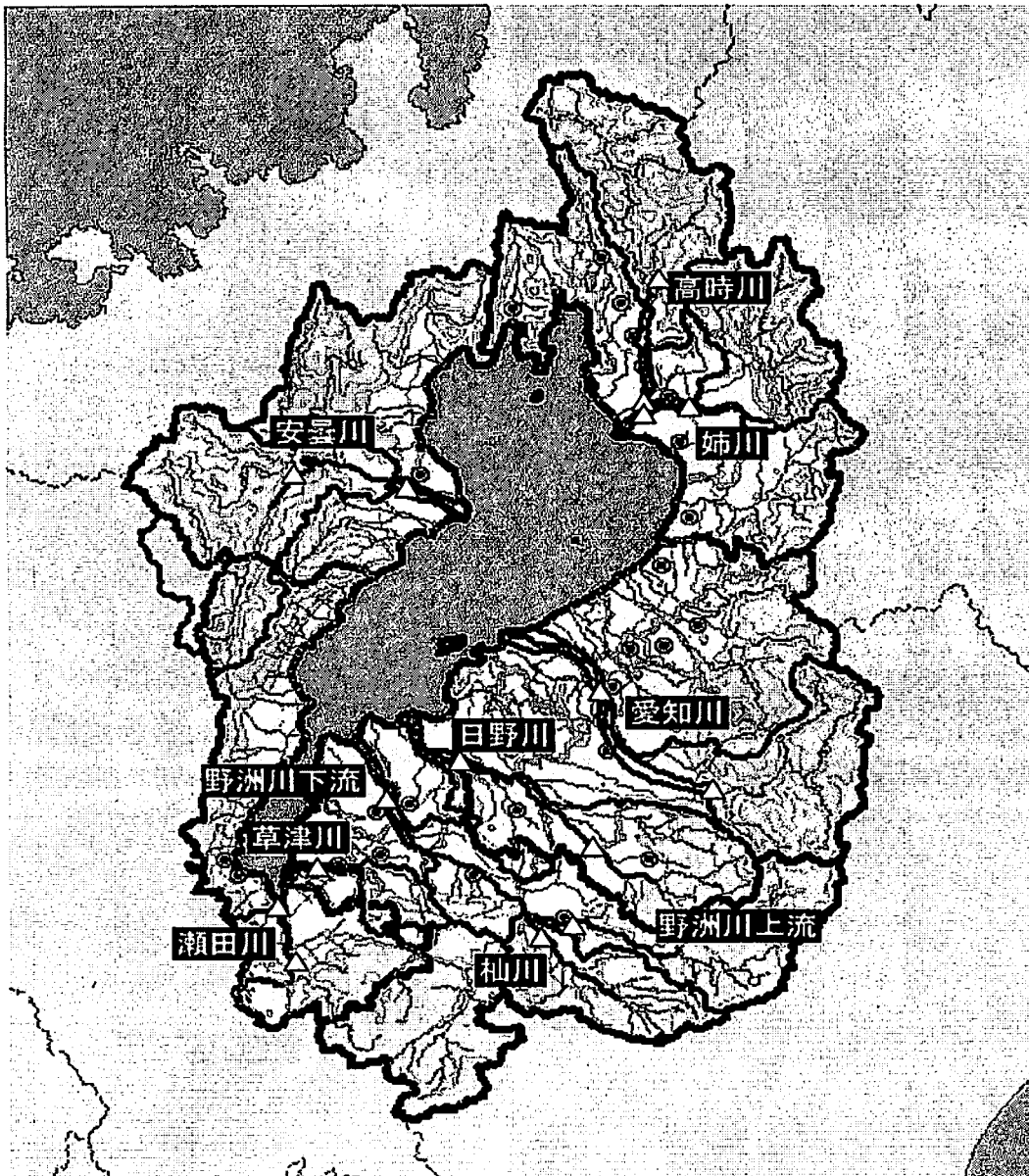
芹川 (旭橋)	氾濫警戒情報	10日 12:30
安曇川 (舟橋)	氾濫警戒情報	10日 13:40
愛知川 (御幸橋)	氾濫警戒情報	10日 13:50
余呉川 (黒田)	氾濫警戒情報	10日 14:50
天野川 (天野川橋)	氾濫警戒情報	10日 15:10
姉川 (伊吹)	氾濫警戒情報	10日 15:20
安曇川 (常安橋)	氾濫警戒情報	10日 15:20



河川名	観測所名
大戸川	大戸川旭
	綾井橋
草津川	西矢倉
	紅葉橋
愛知川	御幸橋
	上枝
宇曾川	金沢大橋
	千鳥橋
芹川	中川原橋
	芹川旭橋
天野川	天野川橋
	近江橋
姉川	伊吹
	堂木
余呉川	黒田
	船橋
安曇川	常安橋

(3) 水防警報： 下表のとおり

草津川(西矢倉)	水防警報(準備)	9日 14:20	(解除)	9日 16:10
杣川(北杣橋)	水防警報(準備)	9日 14:50	(解除)	9日 21:20
	水防警報(出動)	9日 16:00		
日野川(桐原橋)	水防警報(準備)	9日 16:20	(解除)	9日 22:50
愛知川(御幸橋)	水防警報(準備)	10日 7:50	(解除)	10日 9:20
姉川(難波橋)	水防警報(準備)	10日 10:20	(解除)	
	水防警報(出動)	10日 14:20		
姉川(国友橋)	水防警報(準備)	10日 11:50	(解除)	11日 3:20
	水防警報(出動)	10日 17:00		
安曇川(舟橋)	水防警報(準備)	10日 12:30	(解除)	10日 17:40
	水防警報(出動)	10日 13:30		
愛知川(御幸橋)	水防警報(準備)	10日 13:10	(解除)	10日 17:30
	水防警報(出動)	10日 13:40		
高時川(川合)	水防警報(準備)	10日 14:20	(解除)	11日 0:50
	水防警報(出動)	10日 15:30		
安曇川(常安橋)	水防警報(準備)	10日 14:20	(解除)	11日 0:30
	水防警報(出動)	10日 14:30		
高時川(錦織橋)	水防警報(準備)	10日 16:30	(解除)	10日 23:40



河川名	観測所名
瀬田川	関ノ津
	鳥居川
草津川	西矢倉
野洲川上流	水口橋
野洲川下流	野洲
杣川	北杣橋
	増田橋
日野川	桐原橋
	紅葉橋
愛知川	御幸橋
	難波橋
姉川	国友橋
	難波橋
高時川	川合
	錦織橋
安曇川	船橋
	常安橋

6. 被害状況等

- | | |
|----------------|---------|
| (1) 県管理道路規制状況： | 別紙1のとおり |
| (2) 鉄道運行状況： | 別紙2のとおり |
| (3) 土砂災害警戒情報： | 別紙3のとおり |
| (4) 河川出水状況等： | 別紙4のとおり |

台風11号による県管理道路規制状況(通行止め箇所)

17路線19区間

2014年8月11日 8時30分現在

は、規制解除

災害による通行止め

3路線3区間

種別	路線番号	路線名	通行止め区間(始)	通行止め区間(終)	原因	規制時間
国道	367	367号	高島市朽木橋生	高島市朽木橋生	路肩欠損	10日22:00 ~
県道	47	伊香立浜大津線	大津市仰木2丁目	大津市千野1丁目	崩土	10日16:00 ~
県道	296	畑勝野線	高島市畑	高島市中渡	河川増水	10日12:45 ~

事前通行規制による通行止め

14路線16区間

種別	路線番号	路線名	通行止め区間(始)	通行止め区間(終)	原因	規制時間
国道	303	303号	坂上町	三瓶町	規制雨量超過	10日15:00 ~ 10日18:30
国道	306	306号	多賀町大岩ヶ畑	三瓶県境	規制雨量超過	9日16:00 ~
国道	286	286号	畑井原	長浜市余呉町岩熊	規制雨量超過	10日15:00 ~ 10日18:30
国道	286	286号	大津市三瓶町	大津市三瓶町	規制雨量超過	10日15:00 ~ 10日18:30
国道	421	421号	東近江市永源寺相谷町	三重県境	規制雨量超過	9日15:00 ~
国道	422	422号	大津市大石	大津市大石	規制雨量超過	9日15:00 ~ 10日5:30
国道	477	477号	日野町蔵王	三重県境	規制雨量超過	9日13:30 ~
国道	3	大津南郷字治線	大津市石山南郷町	大津市大石首東町(笠取橋まで部分解)	規制雨量超過	9日13:30 ~ 11日8:00
県道	10	大河原山手山線	甲賀市山手山	甲賀市山手山	規制雨量超過	9日16:50 ~ 10日8:00
県道	12	大津市山手山線	大津市山手山	大津市山手山	規制雨量超過	9日13:30 ~ 10日8:30
県道	16	大津市山手山線	大津市山手山	大津市山手山	規制雨量超過	9日15:00 ~ 10日8:00
県道	17	多賀野井線	多賀町下水谷	多賀町落合	規制雨量超過	9日16:00 ~
県道	23	小浜朽木高島線	高島市朽木麻生(麻生口)	高島市朽木麻生(木地山)	規制雨量超過	9日15:00 ~
県道	20	大津市山手山線	大津市山手山	大津市山手山	規制雨量超過	9日16:30 ~ 10日8:00
県道	34	多賀永源寺線	多賀町新ヶ原	多賀町小原	規制雨量超過	9日16:00 ~
県道	34	多賀永源寺線	多賀町萱原	東近江市政所町	規制雨量超過	9日16:00 ~
県道	40	山東本巣線	米原市伊吹	米原市小泉	規制雨量超過	10日10:40 ~
県道	40	山東本巣線	米原市吉槻	米原市甲津原	規制雨量超過	10日10:40 ~
県道	53	牧甲西線	甲賀市信楽町宮町	湖南市三宮	規制雨量超過	9日12:45 ~
県道	130	信楽上野線	甲賀市信楽町小川	甲賀市信楽町多賀原	規制雨量超過	9日14:00 ~ 10日6:00
県道	132	西明寺川線	日野町西明寺	日野町西明寺	規制雨量超過	9日16:00 ~
県道	229	百済寺甲上岸本線	東近江市上山町	東近江市百済寺甲町	規制雨量超過	9日16:00 ~
県道	286	中河内木之本線	長浜市余呉町中河内	長浜市余呉町上河内	規制雨量超過	10日15:00 ~ 10日18:30
県道	286	中河内木之本線	長浜市余呉町中河内	長浜市余呉町中河内	規制雨量超過	10日15:00 ~ 10日18:30
県道	512	長浜尾崎塩津線	長浜市高月町	長浜市西浅井町岩熊	落石等のおそれ	10日8:00 ~
県道	513	長浜尾崎大浦線	長浜市高月町片山	長浜市西浅井町官浦	落石等のおそれ	10日8:00 ~
県道	522	田代上朝宮線	甲賀市信楽町畑	甲賀市信楽町上朝宮	規制雨量超過	9日14:30 ~
県道	781	麻生古屋梅ノ木線	大津市山手山	大津市山手山	規制雨量超過	9日15:00 ~ 10日8:00
県道	781	麻生古屋梅ノ木線	高島市朽木麻生(麻生口)	高島市朽木小川(県境)	規制雨量超過	9日15:00 ~

(参考)高速道路と国管理道路の規制状況(通行止め箇所)

2014年8月11日 8時30分現在

種別	路線番号	路線名	通行止め区間(始)	通行止め区間(終)	原因	規制時間
高速道路	1	東名高速道路	甲賀市信楽町	甲賀市信楽町	規制雨量超過(規制解除)	9日14:45 ~ 10日21:00
高速道路	1	東名高速道路	甲賀市信楽町	甲賀市信楽町	規制雨量超過(規制解除)	10日7:00 ~ 10日18:50
高速道路	1	東名高速道路	甲賀市信楽町	甲賀市信楽町	規制雨量超過(規制解除)	9日16:00 ~ 10日16:45
高速道路	161	161号	高島市千野	高島市千野	規制雨量超過(規制解除)	10日15:15 ~ 10日18:00

●8月10日(日)24:00現在 列車運行状況

① JR 線

◆滋賀県内在来線列車

○琵琶湖線

京都駅～長浜駅間本数わずか、徐行運転 ⇒8月11日は通常運転予定

○湖西線

近江舞子駅～近江塩津駅間、運転再開(22:30～)

湖西線の全区間が運転再開となったが、一部区間で徐行運転、列車の遅れや、運転取りやめが出たため、振替輸送を継続実施した。

⇒8月11日は通常運転予定

○草津線

草津駅～貴生川間運転遅延 ※柘植駅～貴生川駅間：終日運転見合わせ

⇒8月11日は、草津駅～貴生川駅間は通常運転予定

柘植駅～貴生川駅間は 7:00 頃運転再開見込み

○北陸線

21:00 長浜～敦賀間 運行再開 ⇒8月11日は通常運転予定

○東海道線(大垣～米原間)

通常より速度を落として運転を再開。上下線の一部の列車に運休や遅れが発生。

⇒8月11日は通常運転予定

◆東海道新幹線

平常運行(東京～新大阪間)

② 京阪

平常運行。 ※京津線大谷駅～上栄町駅間で注意運転中(吾妻川増水のため)

⇒ 8月11日は通常運転予定

③ 近江鉄道

八日市駅～近江八幡駅間：16時10分から運転再開。 その他の路線：終日運転見合せ

⇒ 8月11日は通常運転予定

④ 信楽高原鐵道(代行バス) 代行バス通常運行 ⇒ 8月11日は通常運転予定

⑤バス

近江鉄道(株)

安全を確認できた路線より一部運行再開。

一部の路線において迂回、折り返し、運休等が発生。 ⇒8月11日は通常運転予定(道路状況による)

湖国バス(株)

安全を確認できた路線より一部運行再開。

一部の路線において迂回、折り返し、運休等が発生。 ⇒8月11日は通常運転予定(道路状況による)

帝産湖南交通

一部路線を除き順次運行を再開。 ⇒8月11日は通常運転予定(道路状況による)

京阪バス

大石～外畑間、外畑～内畑間、大津京駅～比叡平間 運転見合わせ

その他路線は通常運行

滋賀バス

甲賀市、湖南市内コミュニティバスは通常運行

信楽高原バスは、一部通行止め区間折り返し運転

江若交通(株)

びわ湖バレイ線運転見合せ、比良登山線運転見合せ。

堅田葛川線は堅田駅～葛川中村間折り返し運転(一部迂回)。

畑線は高島駅～富坂口バス停で折り返し運行。

西日本ジェイアールバス(株)

通常運行

余呉バス(株)

現在のところ通常運行、午後(12時頃)から運転見合せ

高島市(市営バス)

横谷・木地山線、上村・能家線運転見合せ

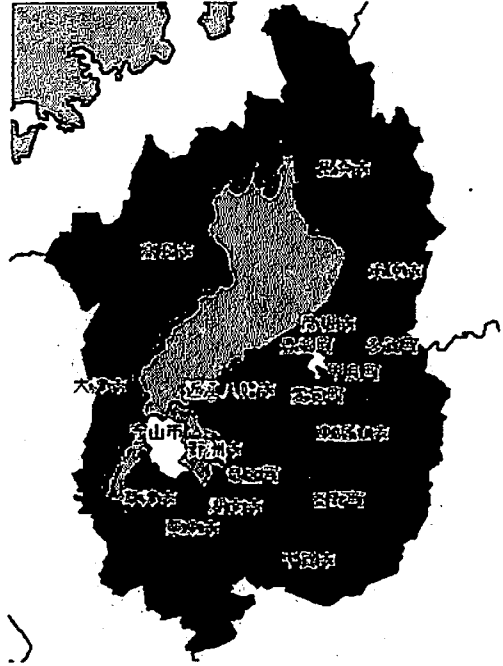
針畑線(梅の木～生杉・小入谷間)運転見合せ

別紙 3

気象情報 (大雨注意報・警報・特別警報・土砂災害警戒情報)

2014年08月10日 15:29発表 更新 自動 手動

- 大雨特別警報
- 土砂災害警戒情報
- 大雨警報
- 大雨注意報



< 雨の発表 次の発表 > 最新 発表履歴検索
市町村をクリックすると、土砂災害危険箇所検索画面へ移動します。

地域	市町	発表状況	
		大雨注意報・警報・特別警報	土砂災害警戒情報
北部	彦根市	大雨警報	発表あり
	彦根市	大雨警報	発表あり
	彦根市(※)	大雨注意報	-
	甲良町	大雨警報	発表あり
	多賀町	大雨警報	発表あり
	長浜市	大雨警報	発表あり
	米原市	大雨警報	発表あり
	高島市	大雨警報	発表あり
	大津北部	大雨警報	発表あり
	大津南部	大雨警報	発表あり
南部	彦根市	大雨警報	発表あり
	守山市(※)	大雨注意報	-
	栗東市	大雨警報	発表あり
	野州市	大雨警報	-
	近江八幡市	大雨警報	発表あり
	東近江市	大雨警報	発表あり
	日野町	大雨警報	発表あり
	竜王町	大雨警報	発表あり
	甲賀市	大雨警報	発表あり
	滋賀市	大雨警報	発表あり

※土砂災害危険箇所が存在しない市町

土砂災害警戒情報発表状況

平成26年8月10日 20:20現在

発表日時	発表対象市町	合計
平成26年8月9日 12:50	第1号 発表 甲賀市	16 市町
13:45	第2号 追加 甲賀市 大津市南部 大津市北部 高島市 日野町	
14:40	第3号 追加 甲賀市 大津市南部 大津市北部 高島市 日野町 東近江市 多賀町	
8月10日 12:40	第4号 追加 甲賀市 大津市南部 大津市北部 高島市 日野町 東近江市 多賀町 長浜市 米原市	
13:37	第5号 追加 甲賀市 大津市南部 大津市北部 高島市 日野町 東近江市 多賀町 長浜市 米原市 彦根市 近江八幡市 草津市 栗東市	
14:07	第6号 追加 甲賀市 大津市南部 大津市北部 高島市 日野町 東近江市 多賀町 長浜市 米原市 彦根市 近江八幡市 草津市 栗東市 愛荘町	
15:00	第7号 追加 甲賀市 大津市南部 大津市北部 高島市 日野町 東近江市 多賀町 長浜市 米原市 彦根市 近江八幡市 草津市 栗東市 愛荘町 湖南市 竜王町	
平成26年8月10日 15:25	第8号 追加 甲賀市 大津市南部 大津市北部 高島市 日野町 東近江市 多賀町 長浜市 米原市 彦根市 近江八幡市 草津市 栗東市 愛荘町 湖南市 竜王町 甲良町	
平成26年8月10日 17:05	第9号 解除 甲賀市 大津市南部 大津市北部 高島市 日野町 東近江市 多賀町 長浜市 米原市 彦根市 近江八幡市 草津市 栗東市 愛荘町 湖南市 竜王町 甲良町	
平成26年8月10日 17:40	第10号 解除 大津市北部 高島市 多賀町 長浜市 米原市 彦根市 愛荘町 甲良町	
平成26年8月10日 20:20	第11号 解除 大津市北部 高島市 多賀町 長浜市 米原市	0 市町

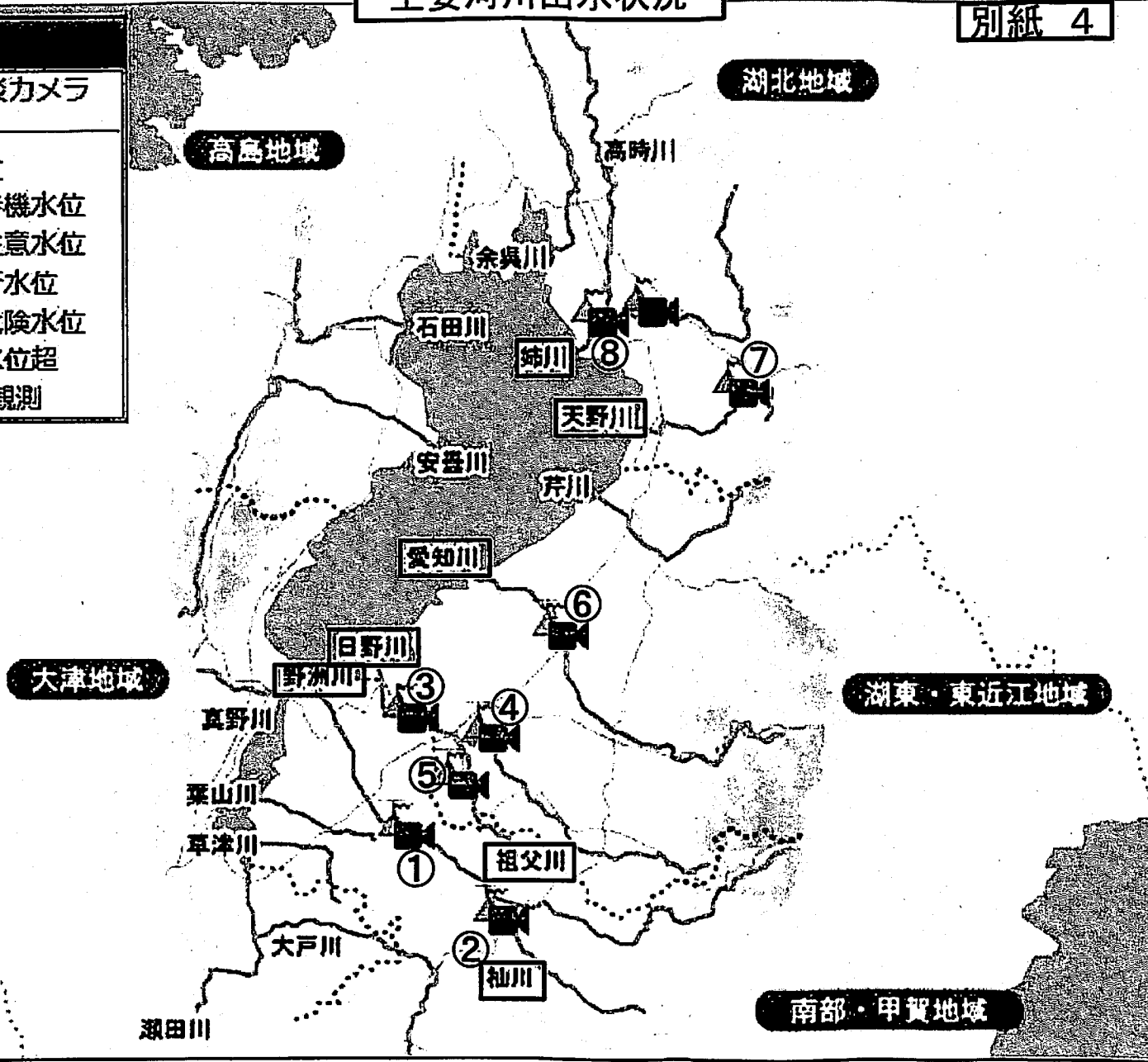
●が新たに発表となった市町 ○●市(○町)が新たに解除となった市町


滋賀県全域


主要河川出水状況

別紙 4

- 凡例
- 河川防災カメラ
 - 正常水位
 - 水防団待機水位
 - はん濫注意水位
 - 避難判断水位
 - はん濫危険水位
 - 計画高水位超
 - 欠測/未観測








金勝川の出水状況(8月10日13:40頃)

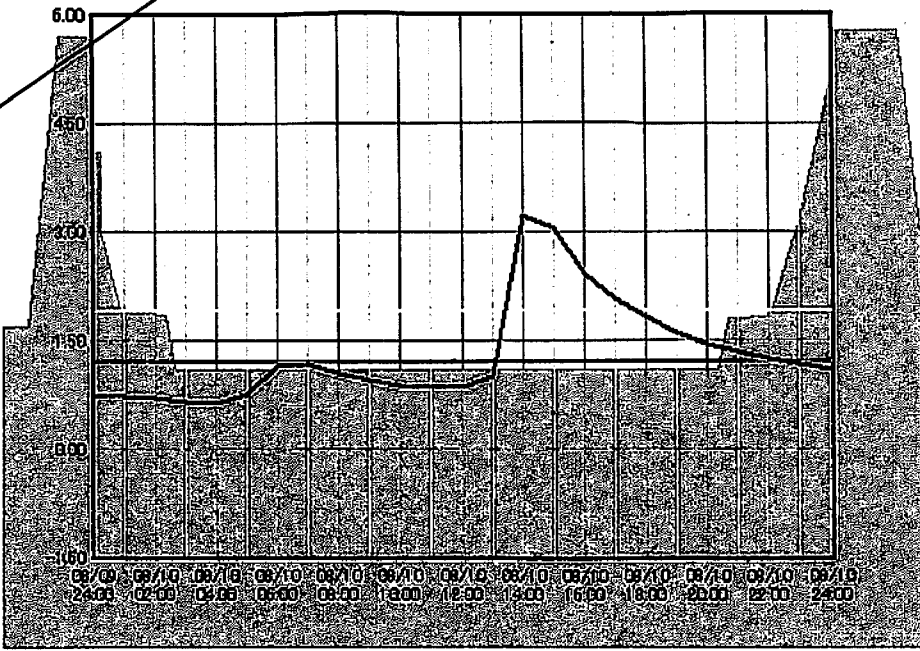
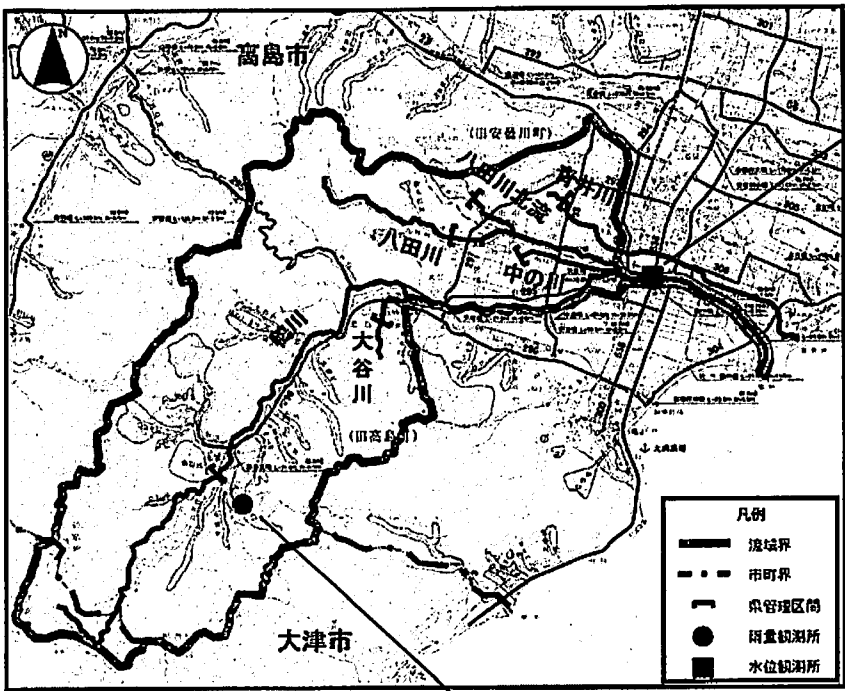
今回(平成26年台風11号)出水による被害は無し



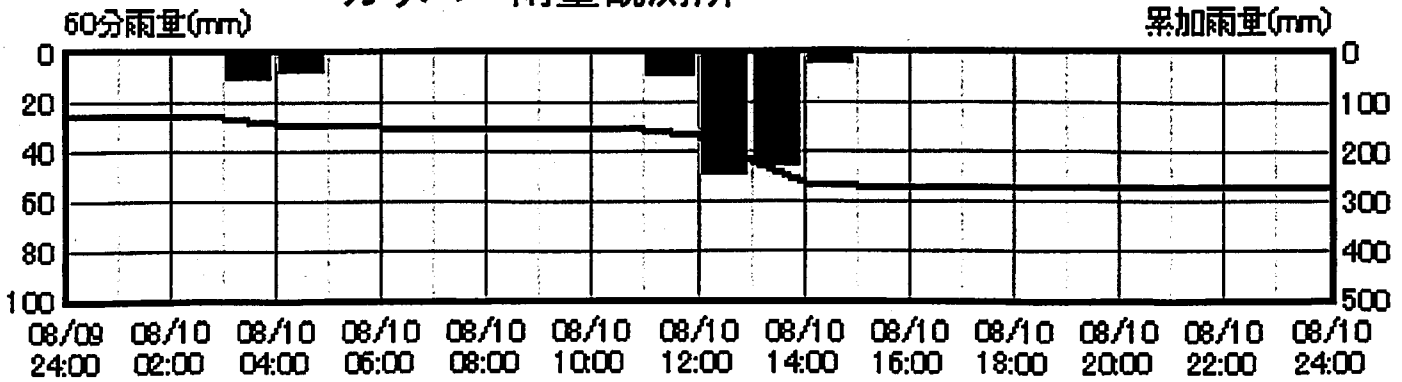
別紙 4-1

鴨川流域での降雨・水位状況 (8月10日)

鴨川橋水位観測局

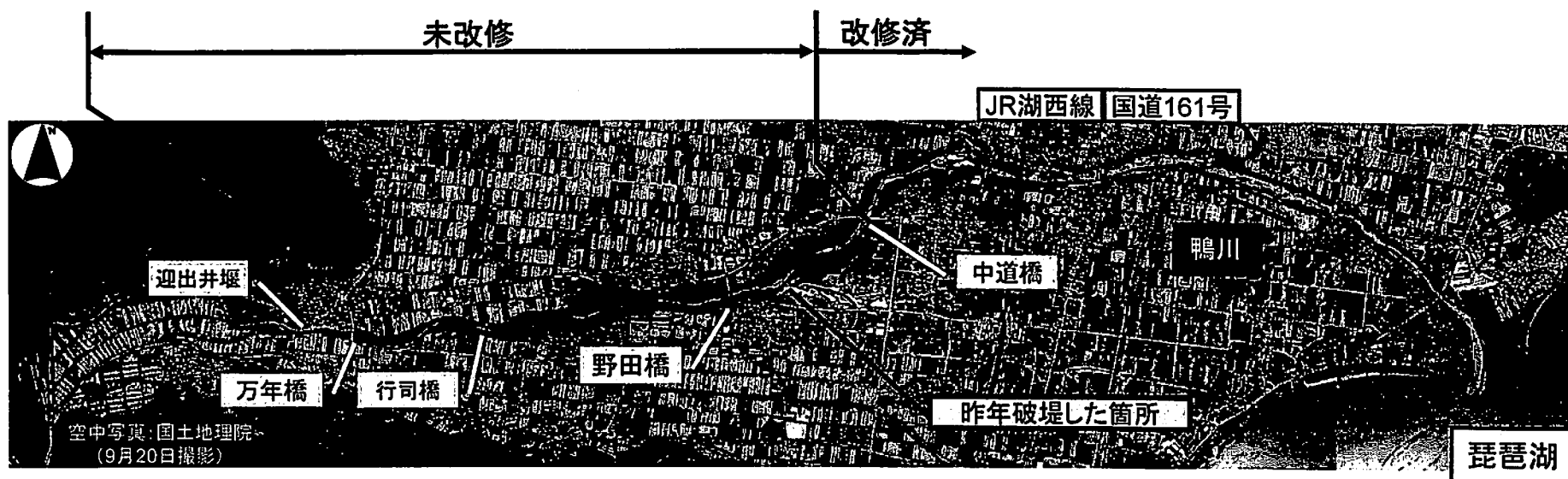


ガリバー雨量観測所



資料4-2

鴨川における台風11号出水による状況



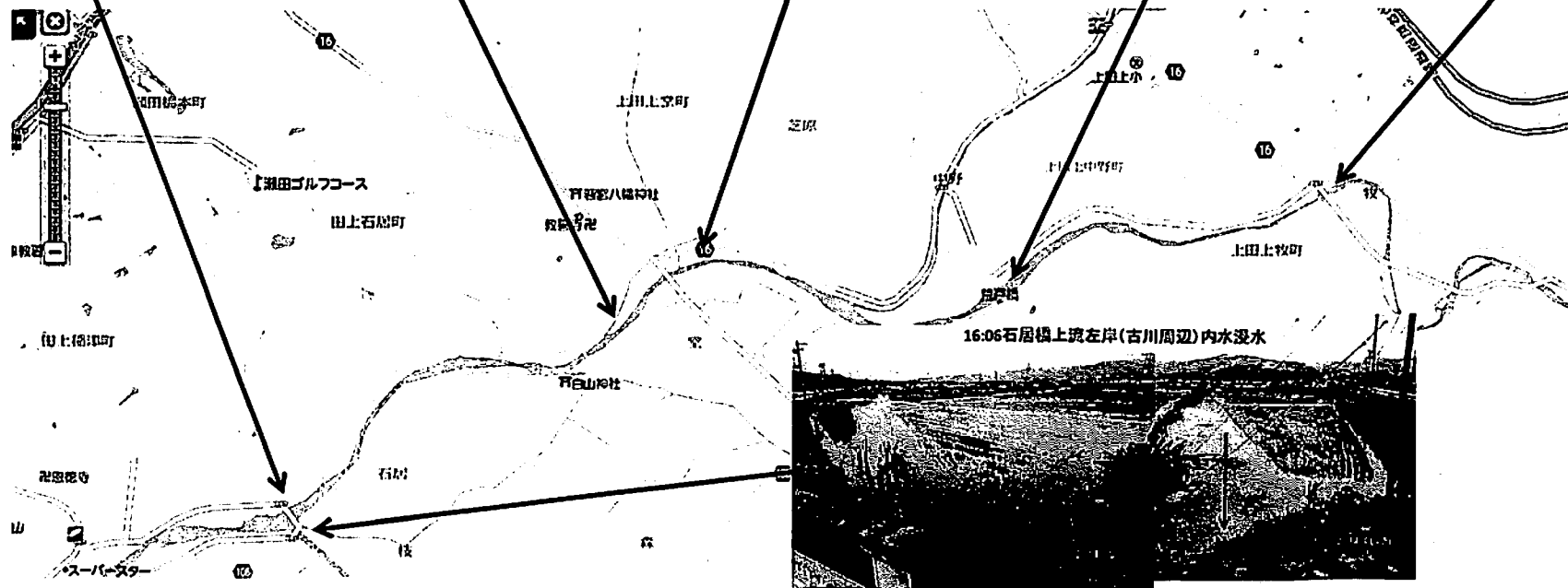

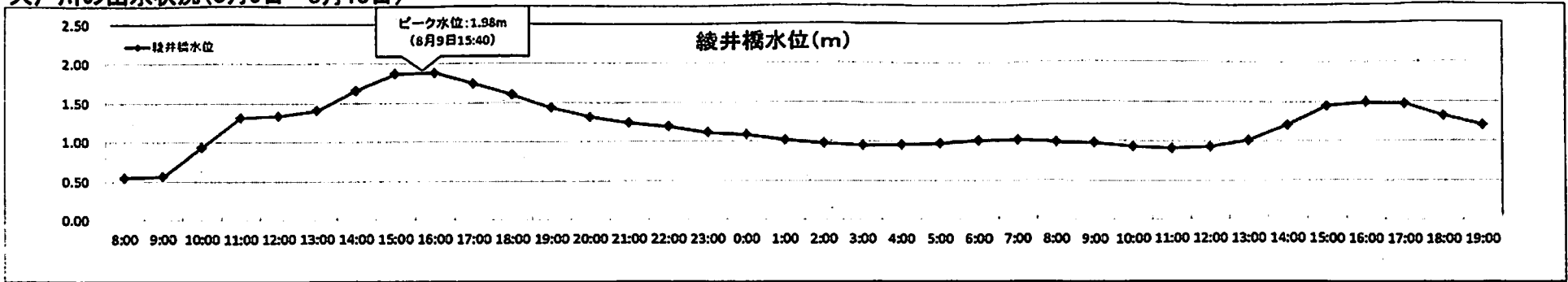
破堤箇所(宮野地先)の応急復旧対策完了(H25/9/30)



前回破堤した箇所の状況(今回出水時)

今回出水時に現地パトロール。昨年の破堤箇所の被害は無し。

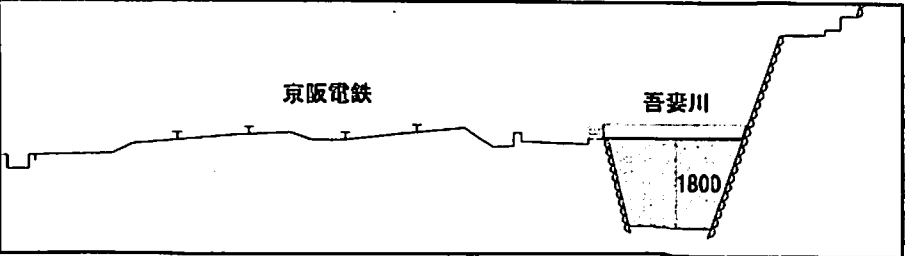

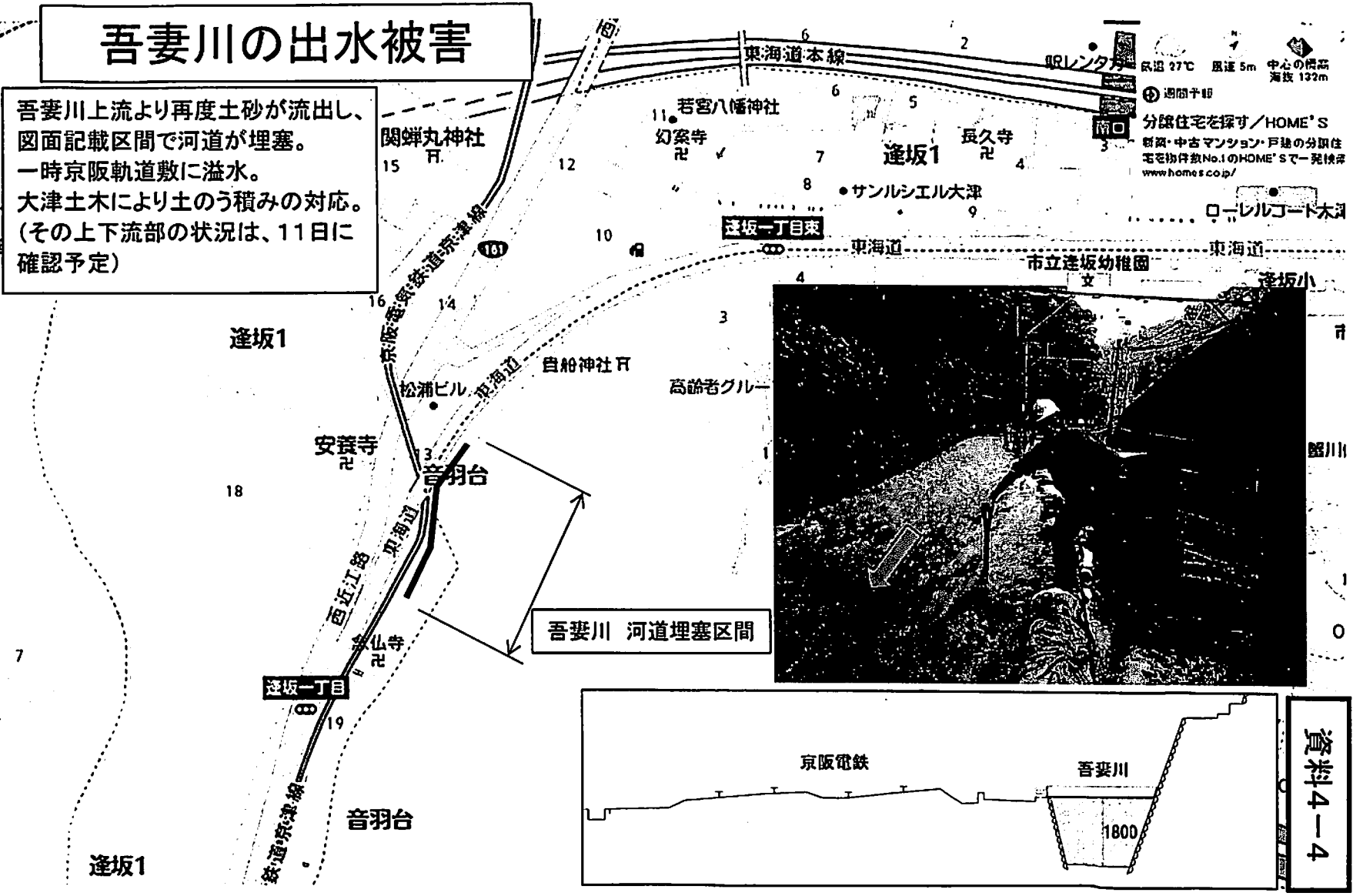
大戸川の出水状況(8月9日~8月10日)



別紙 4-3

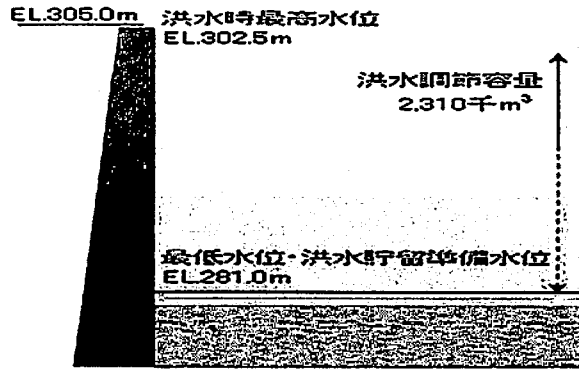
吾妻川の出水被害

吾妻川上流より再度土砂が流出し、
 図面記載区間で河道が埋塞。
 一時京阪軌道敷に溢水。
 大津土木により土のう積みの対応。
 (その上下流部の状況は、11日に
 確認予定)

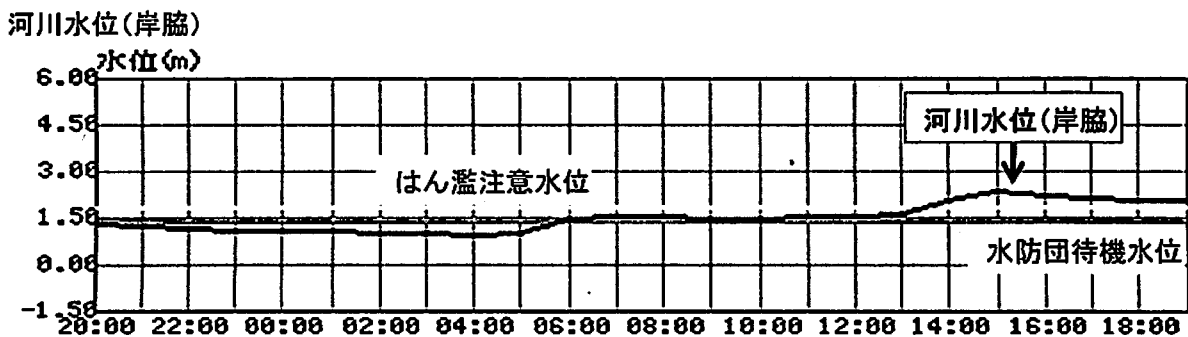
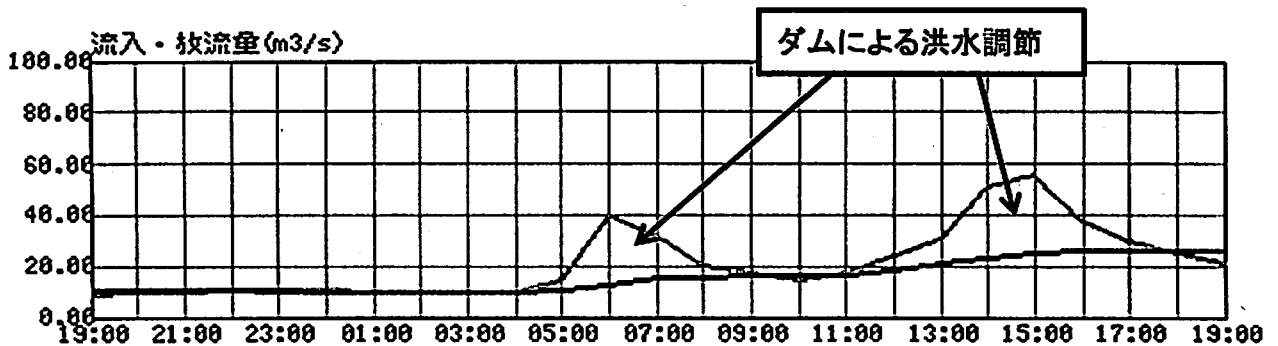
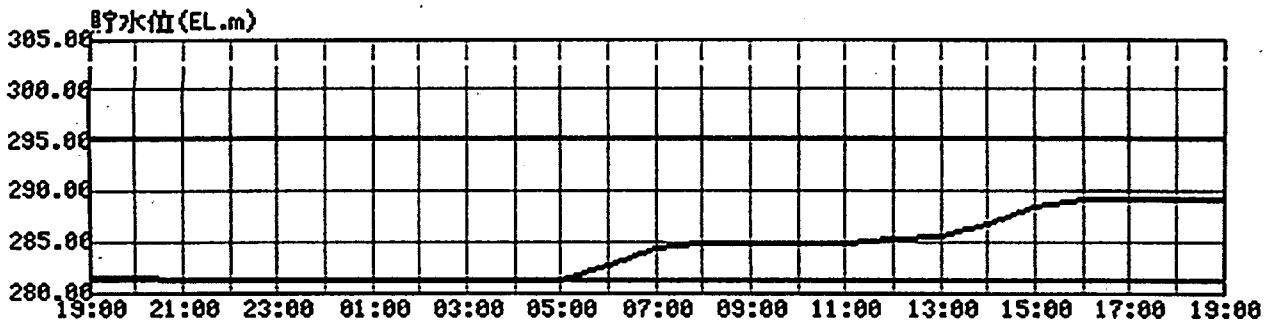
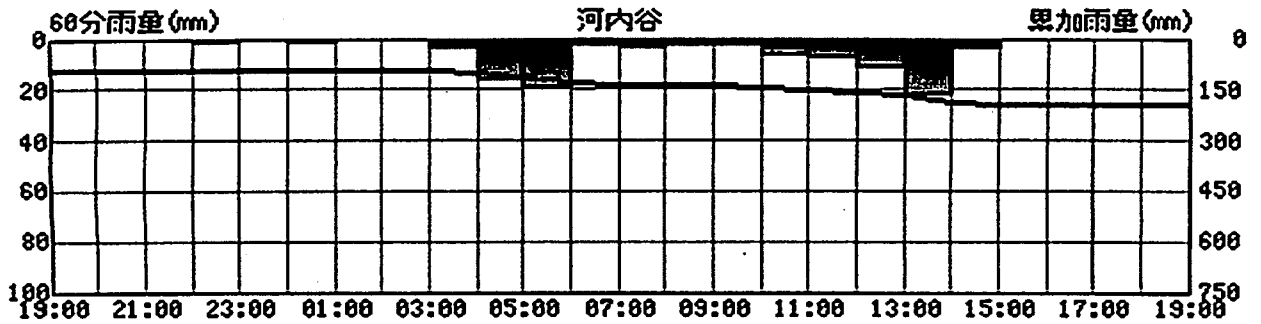


資料4-4

石田川ダムの洪水調節状況



- 凡例 説明はこちら
- 60分雨量
 - 累加雨量
 - 貯水位
 - 流入量
 - 放流量



表示期間:2014/08/09 20:00 ~ 2014/08/10 19:00

	20:00	21:00	22:00	23:00	00:00	01:00	02:00	03:00	04:00	05:00	06:00	07:00
60分雨量(mm)	0	0	0	1	0	1	0	0	3	16	19	2
累加雨量(mm)	97	97	97	98	98	99	99	99	102	118	137	139
貯水位(ELm)	281.27	281.19	281.13	281.09	281.05	281.03	281.00	280.98	280.97	281.20	282.55	284.23
流入量(m³/s)	8.80	9.30	9.80	9.40	9.70	9.60	9.60	9.00	9.50	14.00	38.70	31.30
放流量(m³/s)	10.10	9.90	9.80	9.70	9.60	9.60	9.50	9.50	9.50	9.90	12.40	14.80
	08:00	09:00	10:00	11:00	12:00	13:00	14:00	15:00	16:00	17:00	18:00	19:00
60分雨量(mm)	3	2	2	6	7	11	22	3	0	0	0	0
累加雨量(mm)	142	144	146	152	159	170	192	195	195	195	195	195
貯水位(ELm)	284.64	284.74	284.72	284.74	285.05	285.51	286.59	288.19	288.91	289.13	289.13	288.98
流入量(m³/s)	19.40	16.60	13.90	17.00	23.40	30.00	50.60	55.50	36.70	29.40	24.80	20.60
放流量(m³/s)	15.30	15.40	15.40	15.40	17.40	21.00	22.60	24.80	25.70	25.90	25.90	25.80