

## 原子力災害に係る滋賀県広域避難計画

平成 2 6 年 3 月

滋 賀 県

# 目 次

## 第1章 総則

- 1 計画の根拠・・・・・・・・・・・・・・・・・・・・・・・・・・・・・・ 1
- 2 基本方針・・・・・・・・・・・・・・・・・・・・・・・・・・・・・・ 1

## 第2章 広域避難体制

- 1 避難の単位・・・・・・・・・・・・・・・・・・・・・・・・・・・・・・ 1
- 2 避難先の事前調整を行う対象地域および人口・・・・・・・・・・ 1
- 3 広域避難の基本的な流れ・・・・・・・・・・・・・・・・・・・・・・ 2
- 4 県域を超える広域連携および段階的避難の実施・・・・・・・・・・ 3
- 5 避難先・・・・・・・・・・・・・・・・・・・・・・・・・・・・・・ 3

## 第3章 避難手段および避難経路

- 1 避難手段・・・・・・・・・・・・・・・・・・・・・・・・・・・・・・ 5
- 2 避難経路・・・・・・・・・・・・・・・・・・・・・・・・・・・・・・ 7
- 3 交通対策・・・・・・・・・・・・・・・・・・・・・・・・・・・・・・ 8

## 第4章 スクリーニングおよび除染の実施体制（避難中継所の設置）

- 1 原則・・・・・・・・・・・・・・・・・・・・・・・・・・・・・・ 8
- 2 避難中継所の設置・・・・・・・・・・・・・・・・・・・・・・・・・・・・・・ 9
- 3 実施体制の整備・・・・・・・・・・・・・・・・・・・・・・・・・・・・・・ 10
- 4 スクリーニング実施結果を示す書類の発行・・・・・・・・・・・・ 10

## 第5章 安定ヨウ素剤の予防服用体制の整備

- 1 原則・・・・・・・・・・・・・・・・・・・・・・・・・・・・・・ 10
- 2 備蓄場所・・・・・・・・・・・・・・・・・・・・・・・・・・・・・・ 10
- 3 配布場所・・・・・・・・・・・・・・・・・・・・・・・・・・・・・・ 11
- 4 緊急時における配布および服用の手順・・・・・・・・・・・・ 12
- 5 滋賀県版UPZ以遠への対応・・・・・・・・・・・・・・・・・・・・・・ 12

## 第6章 避難所の設置運営

- 1 避難所の設置運営・・・・・・・・・・・・・・・・・・・・・・・・・・・・・・ 12
- 2 拠点避難所の設置・・・・・・・・・・・・・・・・・・・・・・・・・・・・・・ 12

3	避難所運営に必要な物資の確保	13
---	----------------	----

## 第7章 避難長期化への対応

1	二次避難への移行の進め方	13
2	二次避難先の確保	13

## 第8章 要配慮者の広域避難

1	基本的な考え方	13
2	県の役割	14
3	関西広域連合における考え方	14

## 第9章 費用負担

## 第10章 滋賀県版UPZ以遠の地域への対応

## 第11章 関西広域連合の「原子力災害に係る広域避難ガイドライン」 との関係

## 第12章 広域避難計画の見直し

## 第1章 総則

### 1 計画の根拠

この計画は、滋賀県地域防災計画（原子力災害対策編）第2章―第7節―第1―2「広域避難計画の策定」の規定に基づき策定する。

### 2 基本方針

- (1) 原子力事業所から放射性物質が放出された後、避難対象区域となった地域の住民について、O I L 1に基づく避難またはO I L 2に基づく一時移転を実施することを前提とするともに、事態の規模、時間的な推移に応じて、放射性物質放出前に予防的避難を実施する可能性も考慮する。
- (2) 地域コミュニティの維持に着目し、同一地区の住民の避難先は同一地域に確保するよう努める。
- (3) 災害の状況に応じて避難先を選択できるよう、複数の選択肢を準備する。
- (4) 緊急時に住民がパニックを起こし、不要不急の避難行動をとることがないように、平常時におけるリスクコミュニケーションを重視するとともに、緊急時には、住民に対して的確な情報提供を行うことができるよう準備する。

## 第2章 広域避難体制

### 1 避難の単位

国による避難指示が小学校区単位で行われることを前提に、避難行動は自治会区単位で行うことを原則とする。

ただし、県および避難対象区域を含む市町は、必要に応じ協議を行い、避難行動の単位を変更することができるものとする。

### 2 避難先の事前調整を行う対象地域および人口

#### (1) 対象地域

県地域防災計画（原子力災害対策編）に規定する原子力災害対策を重点的に実施すべき地域（以下「滋賀県版UPZ」という。）とする。

滋賀県版UPZを含む市は、長浜市および高島市（以下「関係周辺市」という。）である。

#### (2) 対象人口

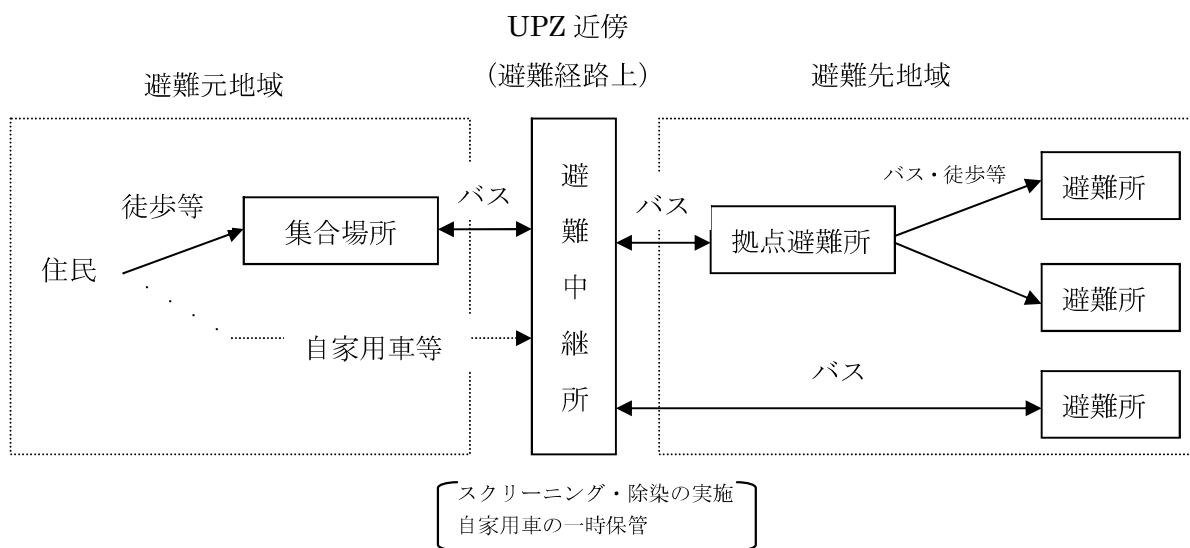
長浜市：27,640人、高島市：30,074人

※住民基本台帳人口（平成25年3月31日現在）  
に基づく対象区域の人口

### (3) 滋賀県版UPZ以遠の地域への対応

滋賀県版UPZ以遠の地域が避難対象区域となり、広域避難が必要となった場合、県および当該区域を含む市町は、この計画の規定に準じて、避難先等の調整を行うものとする。

## 3 広域避難の基本的な流れ



※ 避難用バスは、集合場所～スクリーニングポイント、スクリーニングポイント～拠点避難所を分けて、それぞれにピストン輸送を実施する。

#### (1) 避難元地域から避難中継所への移動

① 避難を要する地区の住民は、避難対象区域を含む市町の指示に基づき、あらかじめ定められた集合場所から避難用バスにより避難中継所に移動する。

ただし、地域の状況や時間的制約等により集合場所に移動することが不適當または困難な住民は、自家用車で避難中継所に移動する。

② 自家用車で移動した住民は、避難中継所近辺に用意する自家用車一時保管場所に車両を一時保管する。

#### (2) 避難中継所から拠点避難所（または避難所）への移動

避難者は、避難中継所でスクリーニングを行い、必要に応じ除染を行った上で、あらかじめ定めた拠点避難所（または避難所）に避難用バスで移動する。

### (3) 拠点避難所～避難所

拠点避難所を設けた避難先市町村は、拠点避難所に到着した避難者を、各避難所に移送する。

## 4 県域を超える広域連携および段階的避難の実施

原子力災害発生時には、全面緊急事態（県地域防災計画（原子力災害対策編）の緊急事態区分を参照のこと。）となった時点で、P A Z（原子力事業所から約5 k m圏）内の住民等に避難指示が出され、U P Z内は屋内退避の指示が出されることとなる。

その後、事態の進展に応じ、放射性物質が放出された場合には、緊急時モニタリングを実施し、O I Lに基づき避難区域が特定されていくこととなるが、いずれの場合も県外からの避難者が滋賀県内を通過することを想定しておく必要がある。

このことを踏まえ、県は、県域を超えた広域連携を図るとともに、特にU P Z内の避難に際して、不要な混乱を避けるため、段階的避難を実施するための方法等について、福井エリアの関係府県と関西広域連合が参画している国の「広域的な原子力防災に関するワーキンググループ」を中心に検討を進め、今後、この計画に反映していくものとする。

## 5 避難先

### (1) 緊急時における避難先の決定方針

- ① 県は、市町の区域を越えて避難を行う必要が生じた場合は、県内他の市町への受入れについて優先的に協議することとし、複合災害などにより県内での受入れが困難と判断した場合または受入れ施設が不足する場合に、他府県と避難受入れの協議を行う。
- ② 県は、他府県に避難受入れを要請する場合、災害の状況や緊急時モニタリング結果、S P E E D Iによる放射性物質拡散予測結果等について、総合的に判断し、要請を行う府県を決定する。
- ③ 県が避難先を検討するに当たっては、避難対象区域を含む市町と連携を密にするほか、国や関西広域連合等関係機関に対して助言を求めるものとする。

### (2) 県内他の市町への避難

- ① 県は、避難対象区域を含む市町から県内他の市町への避難について協議要請があった場合、大津市、草津市、甲賀市および東近江市を中心に協議を行い、状況に応じて他の市町にも協力を求める。

- ② 県は、避難先となる市町に対して、収容施設の供与およびその他の災害救助の実施に協力するよう指示する。また、この場合、県は避難先の市町と協議のうえ、避難対象区域を含む市町に対して避難所となる施設を示す。
- ③ 避難対象区域を含む市町は、県が示した避難所施設の一覧をもとに、県および避難先の市町と連携して、各避難所への避難住民の割り振りを行い、県はその結果を避難先市町に連絡する。  
 なお、避難住民の割り振りを行うに当たっては、地域コミュニティの維持に十分配慮するものとする。
- ④ 関係周辺市は、平常時から避難先として想定する市町と協議を行い、あらかじめ避難計画に、避難単位ごとの集合場所や避難先、避難経路等必要な事項を定めておくものとする。
- ⑤ 県内他の市町は、関係周辺市から避難計画作成に係る協議があった場合は、広域避難の用に供する避難所の指定等について協力する。

(3) 他府県への避難

【関西方面】

- ① 県は、関西方面に避難する必要があると判断した場合、関西広域連合を中心に検討している「原子力災害に係る広域避難ガイドライン」に基づき、大阪府に対して避難の受入れ要請を行うとともに、その旨を関西広域連合に連絡する。
- ② 関係周辺市ごとの大阪府内受入れ市町村は以下のとおりとする。

市名	対象人口	避難先市町村名
長浜市	27,640人	大阪市 (中河内地域) 八尾市、柏原市、東大阪市 (南河内地域) 富田林市、河内長野市、松原市、羽曳野市、藤井寺市、大阪狭山市、太子町、河南町、千早赤阪村 (泉北地域) 堺市、泉大津市、和泉市、高石市、忠岡町 (泉南地域) 岸和田市、貝塚市、泉佐野市、泉南市、阪南市、熊取町、田尻町、岬町

高島市	30,074 人	大阪市（再掲） （豊能地域） 豊中市、池田市、箕面市、豊能町、能勢町 （三島地域） 吹田市、高槻市、茨木市、摂津市、島本町 （北河内地域） 守口市、枚方市、寝屋川市、大東市、門真市、 四條畷市、交野市
-----	----------	---

※避難先市町村ごとの個表は、【別添2】のとおり。

- ③ 大阪府は、府内の避難先市町村が被災等のやむを得ない事情により、関係周辺市につき事前に定めた受入れ可能人数の受入れができないと認めるときは、府内市町村およびカウンターパート県である和歌山県と調整を行い、避難元である県の意見を聴取したうえで、受入れの割当てを見直す。
- ④ 県は、③に規定する意見聴取に対しては、関係周辺市と連携して、「地域コミュニティの維持」という観点から意見を述べる。
- ⑤ 大阪府は、必要な調整を行っても、府内市町村および和歌山県内で受入れを行うことができないと認めるときは、直ちに避難元である県および関西広域連合に連絡する。
- ⑥ 県は、⑤に規定する連絡を受けたときは、関西広域連合に改めて受入れ先の調整を要請する。
- ⑦ 県は、関係周辺市以外の市町が避難対象区域となり、関西方面への避難が必要となった場合には、関西広域連合に受入先の調整を要請する。

#### 【中部方面】

県は、中部方面に避難する必要があると判断した場合、「災害時等の応援に関する協定書（中部9県1市）」に基づき、応援要請を行う。

### 第3章 避難手段および避難経路

#### 1 避難手段

##### （1）原則

- ① 避難の実施に当たっては、原則として、バス等の公共輸送手段を活用する。



- ② バスの活用に当たっては、車両の有効活用および車両のスクリーニング・除染の手間を省くため、避難中継所を境に、避難元地域からの移送と、避難先地域への移送を分けて、それぞれ異なるバスでピストン運行するものとする。
- ③ 県は、複合災害により道路が寸断され、船舶による移送が必要となった場合、「災害時における人員や物資等の輸送に必要な客船等の応援に関する協定書」に基づき、協定の相手方である船舶会社に対して応援を要請する。
- ④ 県は、その他必要に応じ、災害対策基本法第 86 条の 14 に基づき、指定公共機関または指定地方公共機関に対し、避難者の輸送を要請するほか、国、避難先府県、関西広域連合に対し、鉄道、船舶等も含め、輸送手段の確保の調整を要請する。
- ⑤ 本県は J R 等鉄道の利便性が高い地域であることから、県は、今後、鉄道による避難者輸送に係る課題等について検討を行い、今後、この計画に反映していくものとする。  
また、必要に応じて鉄道事業者に協力を求めていくものとする。

## (2) 自家用車利用の抑制および事前の周知

- ① 自家用車による避難については、交通渋滞のほか、駐車場の確保、交通事故の懸念、給油の問題、避難経路見失いによる迷走など様々な懸案事項があることから、自家用車の利用は、放射性物質放出前の予防的避難、O I L 1 に基づく即時避難等、時間的制約によりやむを得ない場合や、要配慮者（高齢者、障害者、外国人、乳幼児、妊産婦、傷病者、入院患者等をいう。以下同じ。）のうち、自家用車で移動することが最も合理的と認められる者の場合などに限るものとする。
- ② 県および関係周辺市は、①に掲げる自家用車利用に関する懸案事項を踏まえ、原子力災害においてはバスによる避難を原則とすること、やむを得ず自家用車を使用する場合は、できるかぎり乗り合わせる事等について、平常時から住民に周知するものとする事によって不要な自家用車利用の抑制を図る。
- ③ 関係周辺市は、自家用車で避難する場合も、必ず避難中継所を経由すること、自家用車は避難中継所周辺に確保する一時保管場所に一時保管し、避難中継所から先への移動については、避難用バスに乗り換えることについて、平常時から住民に周知するものとする。

## (3) 自家用車一時保管場所の確保

県および関係周辺市は、避難中継所近辺で自家用車の一時保管場所として利用できる土地について、あらかじめ調査し、その確保に努める。

#### (4) 避難用バスの確保

- ① 避難用バスは、原則として、県および避難対象区域を含む市町が連携して確保する。
- ② 県は、緊急時に避難用バスが不足する場合には、本章 1 - (1) - ④に基づき、避難用バスの確保を要請する。
- ③ 県および関係周辺市は、指定公共機関、指定地方公共機関等と協議し、緊急時における避難手段の確保手順や費用負担、運転手等の被ばく線量の管理の目安等について、あらかじめ協定等の取り決めを行うよう努める。
- ④ 県は、運転手等の被ばく線量管理の目安を超える被ばくが予想される場合等、車両のみ確保でき、運転手の確保ができない場合を想定し、国が自衛隊等から運転手を派遣する仕組みをあらかじめ設けるよう、関西広域連合や関係府県と連携して、国に要請する。

## 2 避難経路

### (1) 原則

- ① 住民避難に当たっては、高速道路、幹線道路を中心にあらかじめ設定した避難経路で避難することとし、避難経路は必ず避難中継所を経由するものとする。
- ② 県は、関係周辺市が避難計画に避難経路を設定するための基本となる主な避難経路を設定するものとし、その設定に当たっては、避難時間推計（ETE）の実施結果を踏まえるとともに、県警察、道路管理者と協議するほか、避難先府県内については、避難先府県・市町村の意見も聴取する。

### (2) 県内他の市町への避難経路

- ① 県があらかじめ定める主な避難経路は、【別添 1】のとおりとする。
- ② 関係周辺市は、【別添 1】の主な避難経路をもとに、それぞれの避難計画において避難行動の最小単位である自治会区ごとに避難経路を設定する。

### (3) 他府県への主な避難経路

- ① 関西方面への避難は、高速道路を活用することを基本として、主な避難経路は次のとおりとする。  
なお、大阪府内における避難経路は、別添 2 「個票」による。

### 【長浜市】

北陸自動車道→名神高速道路→京滋バイパス

※北陸自動車道木之本 I C および長浜 I C の利用は、避難用バスに限るものとし、自家用車は、国道 8 号等により避難中継所に向かうものとする。

### 【高島市】

国道 161 号・国道 367 号→国道 161 号バイパス→名神高速道路

- ② 中部方面への避難経路は、中部方面への避難を実施することを決定した段階で、県が関係周辺市および受入れ先となる県・市の意見を聴取したうえで、高速道路および主要国道を中心に検討し、県警察および道路管理者等と協議の上、決定する。

県は決定した避難経路を関係周辺市に連絡するものとする。

#### (4) 災害時における避難経路の再調整

県および避難対象区域を含む市町は、避難指示または避難準備情報の発令が見込まれる段階で、事態の進展、避難を要する区域の範囲、道路状況等を勘案し、県警察および道路管理者と協議のうえ、実際の避難経路を決定する。

県外へ避難する必要がある場合には、県は、県外における避難経路について、あらかじめ避難先府県の意見を聴取する。

また、県は、決定した避難経路を避難先となる県内市町または府県に対して連絡するとともに、県内他の市町に対して、避難対象区域、避難先、避難経路等の情報を提供する。

### 3 交通対策

県警察は、避難対象区域を含む市町等が避難の指示を行ったときは、当該避難が円滑に行われるよう、必要な交通対策を講じる。

## 第 4 章 スクリーニングおよび除染の実施体制（避難中継所の設置）

### 1 原則

県は、身体除染、被ばく抑制および汚染拡大防止を目的として、滋賀県版 U P Z 近傍の避難経路上に避難中継所を設置し、原子力事業者と連携し、国の協力を得ながら、指定公共機関の支援のもと、避難住民等のスクリーニングおよび除染を実施する。

## 2 避難中継所の設置

- (1) 県は、関係機関の協力のもと、避難開始までに、滋賀県版UPZ近傍の避難経路上に、スクリーニングおよび除染等を行うための避難中継所を設置する。
- (2) 県は、事態の進展により増加する避難者を長時間滞留させることなく確実にスクリーニングを実施するため、避難中継所に十分なスクリーニングブースを配置するほか、状況に応じ、避難中継所を増設する。
- (3) 県は、避難中継所を増設する場合、予定していた避難中継所が使用できない場合または滋賀県版UPZ以遠の市町で避難が必要となった場合等を想定して、十分な数の候補場所が確保できるよう、継続的に検討を行い、この計画に反映していくものとする。
- (4) 県は、避難中継所の選定に当たっては以下の条件を考慮する。
- ・面積（バスの乗換場所となることから大型バスの駐車・行き交いができる空間を確保できること、避難中継所およびその近隣で、自家用車の一時保管場所を確保できること）
  - ・設備（スクリーニングおよび除染を行うために必要な設備を備えていること、避難者の休憩場所およびトイレを確保できること）
- (5) 滋賀県版UPZ内の住民が避難する場合の避難中継所は、次の場所に設置するものとする

名 称	所 在 地
北陸自動車道長浜インターチェンジ	長浜市口分田町古田 548
県立長浜ドーム	長浜市田村町 1320
新旭体育館・武道館	高島市新旭町旭 818
道の駅藤樹の里あどがわ・安曇川図書館	高島市安曇川町青柳 1162-1

※長浜インターチェンジについては、屋内施設がないことから、近傍の屋内施設の活用についても検討する。

### 3 実施体制の整備

- (1) 県は、スクリーニングおよび除染の実施に要する人員体制や実施手順について、あらかじめマニュアルを定めるとともに、必要な資機材の整備を進める。
- (2) 県は、緊急時にスクリーニングおよび除染の実施に必要な人員・資機材が不足することを想定し、国、他府県、関西広域連合、放射線技師会等と連携し、必要な支援体制の整備に努める。

### 4 スクリーニング実施結果を示す書類の発行

県は、スクリーニングおよび除染の結果、汚染のないことが確認できた者についてスクリーニング済証を発行するとともに、当該スクリーニングおよび除染に関する記録票を作成し、県の責任で適切に保管する。

記録票の様式をはじめ、手続の詳細については、別に定めるマニュアルによるものとする。

## 第5章 安定ヨウ素剤の予防服用体制の整備

### 1 原則

県は、関係周辺市と連携し、避難指示と併せて安定ヨウ素剤の配布・服用指示が出た場合に、速やかに対応することができるよう、適切な場所に安定ヨウ素剤を備蓄する。

### 2 備蓄場所

滋賀県版UPZ内への配布を前提とした安定ヨウ素剤の備蓄場所は以下のとおりとする。

#### (1) 県の施設

名 称	所 在 地
湖北健康福祉事務所（長浜保健所）	長浜市平方町 1152-2
高島健康福祉事務所（高島保健所）	高島市今津町今津 448-45
伊香高等学校	長浜市木之本町木之本 251
高島高等学校	高島市今津町今津 1936

#### (2) 関係周辺市の施設

##### ①市役所

②市が指定する避難集合場所（一時集結所）

③滋賀県版UPZ内の小中学校、保育所、幼稚園等

※避難集合場所に指定されている学校については、避難住民への配布分を含む。

### (3) 医療機関

①初期被ばく医療機関（長浜市・高島市内に限る。）

名 称	所 在 地
市立長浜病院	長浜市大戌亥町 313
長浜市立湖北病院	長浜市木之本町黒田 1221
高島市民病院	高島市勝野 1667

②二次被ばく医療機関

名 称	所 在 地
長浜赤十字病院	長浜市宮前町 14-7

## 3 配布場所

緊急時における安定ヨウ素剤の配布場所は以下のとおりとする。

(1) 県の施設における備蓄分

- ①湖北健康福祉事務所（長浜保健所）（防災業務関係者への配布）
- ②高島健康福祉事務所（高島保健所）（防災業務関係者への配布）
- ③避難中継所（スクリーニング場所での服用確認および未服用者への配布）
- ④UPZ内の県立高校（避難時の生徒・教職員への配布）

(2) 関係周辺市の施設における備蓄分

- ①市役所（避難時の配布、一時滞在者への配布、防災業務関係者への配布）
- ②避難集合場所（避難時の住民への配布）
- ③UPZ内の小中学校、保育所、幼稚園等（避難時の児童・生徒、教職員等への配布）

(3) 医療機関における備蓄分

①初期被ばく医療機関（入院患者、被ばく患者への配布）

市立長浜病院

長浜市立湖北病院

高島市民病院

- ②二次被ばく医療機関（入院患者、被ばく患者への配布）  
長浜赤十字病院

#### 4 緊急時における配布および服用の手順

- (1) 県は、緊急時における安定ヨウ素剤配布のための手続き等について、あらかじめマニュアルを定めるものとする。
- (2) 県は、緊急時における配布および服用を迅速に実施するためには、P A Zにおける事前配布の場合と同様に、住民の既往症等の事前確認が不可欠と考えることから、その手続きの具体化および必要な財源措置について、国に要請していく。

#### 5 滋賀県版U P Z以遠への対応

安定ヨウ素剤に係る滋賀県版U P Z以遠への対応については、P P A対策に係る国の方針が示された後に検討するものとする。

### 第6章 避難所の設置運営

#### 1 避難所の設置運営

- (1) 避難所の開設は、避難の受入れ要請を踏まえて、避難先市町村が行う。
- (2) 避難所の運営は、開設当初については避難先市町村が行い、できるだけ早期に、避難元の市町や避難住民、ボランティア等による運営に移行する。
- (3) 避難所の施設管理は、避難所の運営体制に関わらず、施設管理者が継続して行う。

#### 2 拠点避難所の設置

- (1) 避難先市町村は、各避難所への移送を行う拠点として、拠点避難所を設置することができる。  
なお、県は地理的に不案内かつ遠距離の移動となる他府県への避難を円滑に実施するため、他府県の避難先市町村に対しては、できる限り拠点避難所を設置するよう要請する。
- (2) 拠点避難所から各避難所への避難住民の移動手段は、避難先市町村が確保する。

### 3 避難所運営に必要な物資の確保

広域避難を実施した場合、避難所における食糧・毛布等の必要物資については、県および避難対象区域を含む市町が迅速に確保する。

その際、必要物資が不足する場合は、国、関西広域連合や関係事業者等に要請するとともに、避難先自治体にも協力を求める。

## 第7章 避難長期化への対応

### 1 二次避難への移行の進め方

(1) 県および避難対象区域を含む市町は、避難生活による避難者の負担、避難所を提供する避難先自治体への影響等を考慮し、避難当初から二次避難先の確保に向けた検討を開始する。

(2) 県および避難対象区域を含む市町は、避難先自治体の協力を得て、二次避難先の確保に当たり必要となる避難者数および世帯数の把握、各避難世帯の意向把握に努める。

(3) 県および避難対象区域を含む市町は、可能な限り早期に二次避難先への移行を進める。特に小中学校等の教育施設を避難所としている場合は、その早期解消に努める。

### 2 二次避難先の確保

(1) 二次避難先は県内で確保することとし、県および避難対象区域を含む市町は必要に応じ、県内他の市町にも二次避難先の確保を要請する。

(2) 他府県に避難している場合で、災害の状況から県内での二次避難先の確保が困難なとき、県および避難対象区域を含む市町は、避難先府県に対して、二次避難先の確保を要請する。

## 第8章 要配慮者の広域避難

### 1 基本的な考え方

避難、とりわけ府県域を越える広域避難については、長距離の移動が避けられないため、避難行動自体がリスクとなる可能性を十分に考慮する必要がある。特に要配慮者については、移動の困難性やリスクの程度等、それぞれの特性を



踏まえた広域避難計画を策定するとともに、避難しなかった場合に比べ、要配慮者の健康リスクが高まることのないよう、避難に要する資機材や医療・看護体制、および安全な搬送手段が確保された後に避難を開始することを明示する必要がある。

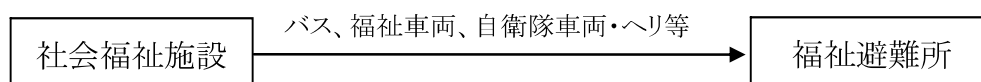
## 2 県の役割

県は、地域防災計画第2章第7節第3「要配慮者の避難誘導・移送体制等の整備」の規定に基づき、必要な支援等を行うとともに、特に広域避難の検討に当たっては、医療機関や社会福祉施設における避難先施設の確保について、必要な調整を行う。

## 3 関西広域連合における考え方

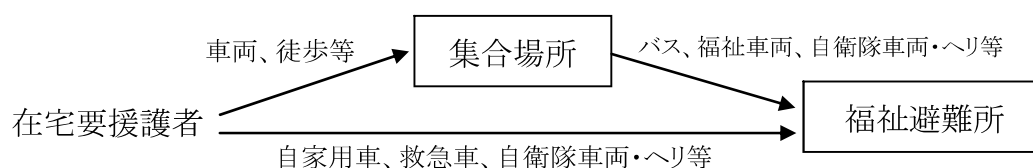
関西広域連合の「原子力災害に係る広域避難ガイドライン」における「避難行動要支援者の広域避難」の基本パターンは次のとおりであり、要配慮者の特性に応じて、①迅速な避難の実施、②移動によるリスクの軽減の双方の観点から、広域避難先の調整・避難手段の確保など十分な準備を行う必要があるとされている。

### a) 社会福祉施設入所者・通所者



※社会福祉施設通所者については、時間的に余裕のない場合等を除き、避難準備情報等が発出された段階で通所施設から帰宅し、避難指示の発令後、自宅等からの避難を行う。

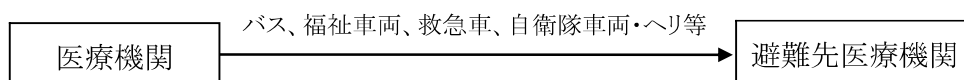
### b) 在宅要援護者



※介助する家族等がいるかどうかで異なる扱いを検討する必要がある。

※心身の状況により社会福祉施設等への緊急入所や医療機関への入院等の措置が必要な在宅要援護者については、当該措置を講じる。

c) 医療機関等入院患者



## 第9章 費用負担

広域避難の受入れその他被災者支援に係る費用については、最終的に避難先府県・市町村の負担とならないことを原則とする。今後、国に対し、原子力事業者への求償方法の具体化や災害救助法の適用等国による費用負担のあり方の具体化を求める。

## 第10章 滋賀県版UPZ以遠の地域への対応

滋賀県版UPZ以遠の地域において広域避難が必要となった場合、県は、当該地域を含む市町と連携の上、この計画に基づき必要な対策を講じることとする。

また、県は必要に応じて国、関西広域連合、その他関係機関に協力を求める。

## 第11章 関西広域連合の「原子力災害に係る広域避難ガイドライン」との関係

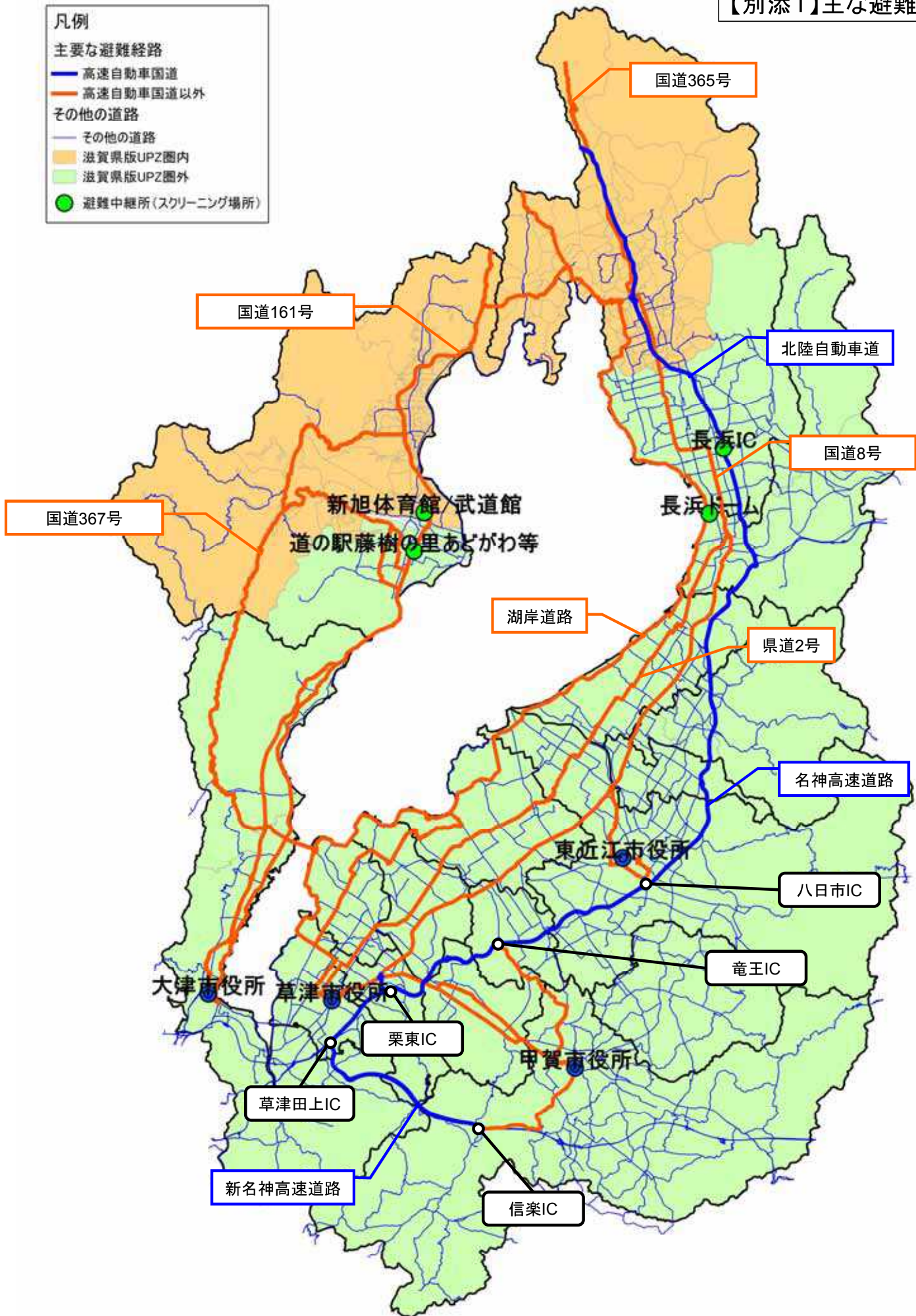
県域を超える広域避難について、この計画に記載のない事項は、関西広域連合を中心に検討している「原子力災害に係る広域避難ガイドライン」に基づき対応することとする。

## 第12章 広域避難計画の見直し

県は、国の原子力災害対策指針の改定や新たな方針の決定など、様々な状況の変化に対応して、随時この広域避難計画の見直しを行い、内容の充実を図るものとする。

【別添1】主な避難経路

- 凡例
- 主要な避難経路
    - 高速自動車国道
    - 高速自動車国道以外
  - その他の道路
    - その他の道路
  - 滋賀県版UPZ圏内
  - 滋賀県版UPZ圏外
  - 避難中継所(スクリーニング場所)



国道365号

国道161号

北陸自動車道

国道8号

国道367号

新旭体育館/武道館  
道の駅藤樹の里あどがわ等

長浜IC  
長浜ドーム

湖岸道路

県道2号

名神高速道路

東近江市役所

八日市IC

竜王IC

大津市役所

草津市役所

栗東IC

甲賀市役所

草津田上IC

新名神高速道路

信楽IC

【別添2】避難元・避難先マッチング（個票）

避難元府県名		滋賀県		避難元										避難先			
市町名	地区名1		地区名2		地区名3		集合場所		避難経路	避難中継所(スクリーニングポイント)		府県名	市町村名	拠点避難所			
	(旧市町村名)	人口	(小学校区)	人口	(自治会区)	人口	名称	所在地		名称	所在地			名称	所在地		
長浜市	湖北町	1,773	小谷	1,109	小谷上山田	282	小谷丁野	長浜市小谷丁野524	国道8号⇒県道2号⇒北陸自動車道(米原IC)⇒名神高速道路⇒京滋バイパス⇒第二京阪道路⇒近畿道⇒阪神高速(14号松原線 駒川出口)⇒南港通(府道5号)⇒あびこ筋(府道28号)	長浜ドーム	長浜市田村町1320	大阪府	大阪市A	長居公園	東住吉区長居公園1-23		
					下山田	120											
					小谷二俣	111											
					小谷丁野	596											
			塩津	2,002	速水	664	八日市	284	速水小学校	長浜市湖北町速水2561-1	国道8号⇒県道2号⇒北陸自動車道(米原IC)⇒名神高速道路⇒京滋バイパス⇒第二京阪道路⇒近畿道⇒阪神高速(14号松原線 駒川出口)⇒南港通(府道5号)⇒あびこ筋(府道28号)	北陸自動車・長浜IC	長浜市口分田町548	大阪府	大阪市A	長居公園	東住吉区長居公園1-23
							青名	214									
							猫口	166									
							塩津浜	474									
							祝山	129									
							若熊	308									
月出	31																
西浅井町	4,400	永原	2,398	野坂	112	永原小学校	長浜市西浅井町塩津中41	国道8号⇒北陸自動車道(木之本IC)⇒名神高速道路⇒京滋バイパス⇒第二京阪道路⇒近畿道⇒阪神高速(14号松原線 駒川出口)⇒南港通(府道5号)⇒あびこ筋(府道28号)	北陸自動車・長浜IC	長浜市口分田町548	大阪府	大阪市A	長居公園	東住吉区長居公園1-23			
				塩津中	171												
				余	330												
				集福寺	184												
				香掛	148												
				横波	115												
				大浦	901												
				菅浦	164												
				八田部	289												
				山田	105												
西浅井小山	102																
山門	227																
中	125																
庄	377																
黒山	108																
計		6,173		6,173													

【別添2】避難元・避難先マッチング(個票)

避難元府県名		滋賀県		避難元				集合場所		避難経路	避難中継所(スクリーニングポイント)		避難先			
市町名	地区名1		地区名2		地区名3		名称	所在地	名称		所在地	府県名	市町村名	拠点避難所		
	(旧市町村名)	人口	(小学校区)	人口	(自治会区)	人口								名称	所在地	名称
高島市	朽木村	1,842	くつき 朽木 ひがししょうがっこう 東 小学校	1,729	いちばく 市場区	460	くつき ちゅうがっこう 朽木中学校	高島市朽木 市場1055	国道161号⇒国道161号バイパス ⇒名神高速道路⇒第二京阪道 路(門真IC)	新旭体育館 (道の駅藤樹の里安曇川)	高島市新旭町旭818 (高島市安曇川町青柳 1162-1)	大阪府	大阪市B	鶴見緑地	鶴見区 緑地公園2-163	
					みやまえぼうく 宮前坊区	153										
					うえのく 上野区	190	やまびこ館 <sup>かん</sup>	高島市朽木 市場792								
					じしらく 地子原区	84										
					うただにく 雲洞谷区	90										
					おおのく 大野区	66										
					ふるかわく 古川区	70										
					いわせく 岩瀬区	152										
					のじりく 野尻区	94	くつき 朽木 ひがししょうがっこう 東 小学校	高島市朽木 市場1113								
					あらかわく 荒川区	118										
					あらかわそうだく 荒川惣田区	107										
					あそく 麻生区	85	くつき のうみん 朽木農民 けんしゅう 研修センター	高島市朽木 市場792								
					きじやまく 木地山区	17										
					かせく 粕区	43										
					のうげく 能家区	17	くつき ちゅうがっこう 朽木中学校	高島市朽木 市場1055								
					ほりはたく (おにやうだに) 針畑区 (小入谷)	21	くつき 朽木 にし しょうがっこう 西 小学校	高島市朽木 中牧187								
					ほりはたく (なかまき) 針畑区 (中牧)	21										
					ほりはたく (ふるや) 針畑区 (古屋)	11										
	おいすぎく 生杉区	24														
	くわばらく 桑原区	19	へら しゅうかいじよ 平良集会所	高島市朽木 平良100-1												
	しもこがく 下古賀区	333	ひろせ しょうがっこう 広瀬小学校	高島市安曇川町 下古賀1182												
	かみこがく 上古賀区	385														
	ながおく 長尾区	188														
	なかのじちかい 中野自治会	190														
びわこ びわこ台住民自治会	57															
たいさんじく 泰山寺区	57	あどがわ そうごう たいいっかん 安曇川総合体育館			高島市安曇川町 田中630-1											

「拠点避難所」とは、各避難所への移送を行う拠点として避難先市町村が設置するものをいう(拠点避難所と避難所が同一の場合あり)。

拠点避難所から各避難所へは、避難先市町村が移送する。

【別添2】避難元・避難先マッチング(個票)

避難元府県名		滋賀県		避難元			集合場所		避難経路	避難中継所(スクリーニングポイント)		避難先					
市町名	地区名1		地区名2		地区名3		名称	所在地		名称	所在地	府県名	市町村名	拠点避難所			
	(旧市町村名)	人口	(小学校区)	人口	(自治会区)	人口								名称	所在地		
高島市	新旭町	8,753	しんあさひ 新旭 みなみしょうがっこう 南小学校	3,167	いのちく 井ノ口区	235	しんあさひ 新旭 みなみしょうがっこう 南小学校	高島市新旭町 新庄853	国道161号⇒国道161号バイパス ⇒名神高速道路⇒第二京阪道 路(門真IC)	新旭体育館 (道の駅藤樹の里安曇川)	高島市新旭町旭818 (高島市安曇川町青柳 1162-1)	大阪府	大阪市B	鶴見緑地	鶴見区 緑地公園2-163		
					あんようじく 安養寺区	615											
					きたばたくじちかい 北畑区自治 会	652											
					わらそのく 藁園区	1,665										しんあさひようごがっこう 新旭養護学校	高島市新旭町 太田988-6
			しんあさひ 新旭 きたしょうがっこう 北小学校	5,586	こうつくじちかい 木津区自治会	264	しんあさひ 新旭 きたしょうがっこう 北小学校	高島市新旭町 饗庭26									
					おかく 岡区	257											
					ひづめく 日爪区	111											
					いかがわく 五十川区	409											
					よないく 米井区	138											
					つじさわくじちかい 辻沢区自治会	214											
					たいく 田井区	95											
					こうつ みやのみなみ じちかい 木津宮ノ南自治会	44											
					ウッディーパーク じちかい 自治会	74											
					いまいちく 今市区	342										こせい ちゅうがっこう 湖西中学校	高島市新旭町 北畑564-2
					ひらいく 平井区	626											
					もりく 森区	556											
					ほりかわく 堀川区	492											
					しもふりく 霜降区	311										しんあさひこうみんかん 新旭公民館	高島市新旭町 北畑567
					はりえく 針江区	483											
					やまがりたく 山形区	97											
レインボータウン じちかい 自治会	82																
やわらぎ北の町 じちかい 自治会	126	しんあさひようごがっこう 新旭養護学校	高島市新旭町 太田988-6														
こはん きたしょうがっこう 湖畔の郷自治会	182																
ふかみぞくじちかい 深溝区自治会	683	しんあさひようごがっこう 新旭養護学校	高島市新旭町 太田988-6														
計	11,805	11,805	11,805	11,805													

「拠点避難所」とは、各避難所への移送を行う拠点として避難先市町村が設置するものをいう(拠点避難所と避難所が同一の場合あり)。  
拠点避難所から各避難所へは、避難先市町村が移送する。

【別添2】避難元・避難先マッチング(個票)

避難元府県名		滋賀県		避難元			集合場所		避難経路	避難中継所(スクリーニングポイント)		避難先			
市町名	地区名1		地区名2		地区名3		名称	所在地		名称	所在地	府県名	市町村名	拠点避難所	
	(旧市町村名)	人口	(小学校区)	人口	(自治会区)	人口			名称					所在地	名称
長浜市	木之本町	5,595	きのもと 木之本	4,892	きのもと 木之本	2,157	きのもと しょうがっこう 木之本小学校	長浜市木之本町木之本685-1	国道303号⇒国道8号⇒北陸自動車道(木之本IC)⇒名神高速道路⇒京滋バイパス⇒第二京阪道路⇒近畿道⇒阪和道(松原IC)⇒中央環状線⇒府道31号線⇒金岡公園体育館	北陸自動車・長浜IC	長浜市口分田町548	大阪府	堺市	金岡公園体育館	北区長曾根町1179番地の18
					せんだ 千田	410								大浜体育館	堺区大浜北町5丁目7番1号
					くろだ 黒田	878									
					たべ 田部	152									
					ひろせ 廣瀬	1,295									
	伊香具	703	にしやま 西山	217	いかぐ 伊香具小学校	長浜市木之本町大音1114	国道8号⇒北陸自動車道(木之本IC)⇒名神高速道路⇒京滋バイパス⇒第二京阪道路⇒近畿道⇒阪和道(堺IC)⇒府道61号線⇒府道28号線⇒家原大池体育館	えばらおいけたいいくかん 家原大池体育館	西区家原寺町1丁目18番1号						
			たい 田居	141											
			きたふせ 北布施	167											
			あかお 赤尾	178											
	計	5,595	5,595												

「拠点避難所」とは、各避難所への移送を行う拠点として避難先市町村が設置するものをいう(拠点避難所と避難所が同一の場合あり)。  
 拠点避難所から各避難所へは、避難先市町村が移送する。

【別添2】避難元・避難先マッチング(個票)

避難元府県名		滋賀県		避難元				集合場所		避難経路	避難中継所(スクリーニングポイント)		避難先			
市町名	地区名1		地区名2		地区名3		名称	所在地	名称		所在地	府県名	市町村名	拠点避難所		
	(旧市町村名)	人口	(小学校区)	人口	(自治会区)	人口				名称				所在地	名称	所在地
長浜市	木之本町	607	すぎの杉野	607	かねい ほんら 金居原	173	すぎのしょうがっこう 杉野小学校	長浜市木之本町杉野 489	国道303号⇒国道8号⇒北陸自動車道(木之本IC)⇒名神高速道路⇒京滋バイパス⇒第二京阪道路⇒近畿道⇒阪和道⇒堺泉北道路(綾園出口)⇒国道26号線	北陸自動車・長浜IC	長浜市口分田町548	大阪府	泉大津市	泉大津市立総合体育館	宮町2-50	
					すぎの杉野	349										
					すぎもと杉本	66										
					おとわ音羽	19										
	計	607		607												

「拠点避難所」とは、各避難所への移送を行う拠点として避難先市町村が設置するものをいう(拠点避難所と避難所が同一の場合あり)。  
 拠点避難所から各避難所へは、避難先市町村が移送する。



【別添2】避難元・避難先マッチング(個票)

避難元府県名		滋賀県		避難元			集合場所		避難経路	避難中継所(スクリーニングポイント)		避難先			
市町名	地区名1		地区名2		地区名3		名称	所在地		名称	所在地	府県名	市町村名	拠点避難所	
	(旧市町村名)	人口	(小学校区)	人口	(自治会区)	人口			名称					所在地	
長浜市	木之本町	1,222	たかとき 高時	1,222	おおみ 大見	53	たかときしょうがっこう 高時小学校	長浜市木之本町石道 1079-1	国道303号⇒国道8号⇒北陸自動車道(木之本IC)⇒名神高速道路⇒京滋バイパス⇒第二京阪道路⇒近畿道⇒阪和道(岸和田和泉IC)⇒光明池春木線⇒和泉中央線	北陸自動車・長浜IC	長浜市口分田町548	大阪府	和泉市	和泉シティプラザ	いぶき野5丁目4-7
					かわい 川谷	487									
					ふるはし 古橋	469									
					いしむち 石道	120									
					きのもと こやま 木之本小山	93									
計	1,222		1,222												

「拠点避難所」とは、各避難所への移送を行う拠点として避難先市町村が設置するものをいう(拠点避難所と避難所が同一の場合あり)。  
 拠点避難所から各避難所へは、避難先市町村が移送する。

【別添2】避難元・避難先マッチング(個票)

避難元府県名		滋賀県		避難元				集合場所		避難経路	避難中継所(スクリーニングポイント)		避難先			
市町名	地区名1		地区名2		地区名3		名称	所在地	名称		所在地	府県名	市町村名	拠点避難所		
	(旧市町村名)	人口	(小学校区)	人口	(自治会区)	人口				名称				所在地		
長浜市	木之本町	337	伊香具	337	大音	337	伊香具小学校	長浜市木之本町大音1114	国道8号⇒北陸自動車道(木之本IC)⇒名神高速道路⇒京滋バイパス⇒第二京阪道路⇒近畿道⇒阪神高速(13号東大阪線⇒16号大阪港線⇒4号湾岸線浜寺出口)⇒府道29号線(臨海道路)高石出口⇒府道204号線(堺阪南線)	北陸自動車・長浜IC	長浜市口分田町548	大阪府	高石市	慶翠苑(バンセ羽衣)	羽衣1丁目11-22	
	計	337		337												

「拠点避難所」とは、各避難所への移送を行う拠点として避難先市町村が設置するものをいう(拠点避難所と避難所が同一の場合あり)。

拠点避難所から各避難所へは、避難先市町村が移送する。

【別添2】避難元・避難先マッチング(個票)

避難元府県名		滋賀県		避難元				集合場所		避難経路	避難中継所(スクリーニングポイント)		避難先			
市町名	地区名1		地区名2		地区名3		名称	所在地	名称		所在地	府県名	市町村名	拠点避難所		
	(旧市町村名)	人口	(小学校区)	人口	(自治会区)	人口								名称	所在地	
長浜市	木之本町	75	伊香具	75	はんのうら 飯浦	42	いかぐ 伊香具小学校	長浜市木之本町大音 1114	国道8号⇒北陸自動車道(木之本IC)⇒名神高速道路⇒京滋バイパス⇒第二京阪道路⇒近畿道⇒阪神高速(13号東大阪線⇒16号大阪港線⇒4号湾岸線岸和田北IC)⇒府道40号線(磯上南交差)⇒府道204号線	北陸自動車・長浜IC	長浜市口分田町548	大阪府	忠岡町	忠岡町文化会館	忠岡南1丁目18-17	
					やまなし 山梨子	33										
	計	75		75												

「拠点避難所」とは、各避難所への移送を行う拠点として避難先市町村が設置するものをいう(拠点避難所と避難所が同一の場合あり)。  
 拠点避難所から各避難所へは、避難先市町村が移送する。

【別添2】避難元・避難先マッチング(個票)

避難元府県名		滋賀県		避難元			集合場所		避難経路	避難中継所(スクリーニングポイント)		避難先			
市町名	地区名1		地区名2		地区名3		名称	所在地		名称	所在地	府県名	市町村名	拠点避難所	
	(旧市町村名)	人口	(小学校区)	人口	(自治会区)	人口			名称					所在地	
長浜市	高月町	1,889	たかつき高月	1,889	たかつき高月	1,889	たかつきしょうがっこう高月小学校	長浜市高月町高月738	国道8号⇒県道2号⇒北陸自動車道(米原IC)⇒名神高速道路⇒京滋バイパス⇒第二京阪道路⇒近畿道(八尾IC)⇒中央環状線⇒主要地方道大阪港八尾線5号線⇒府道八尾道明寺線174号線	長浜ドーム	長浜市田村町1320	大阪府	八尾市	八尾市立総合体育館	青山町3丁目5-24
	計	1,889		1,889											

「拠点避難所」とは、各避難所への移送を行う拠点として避難先市町村が設置するものをいう(拠点避難所と避難所が同一の場合あり)。  
 拠点避難所から各避難所へは、避難先市町村が移送する。

【別添2】避難元・避難先マッチング(個票)

避難元府県名		滋賀県		避難元			集合場所		避難経路	避難中継所(スクリーニングポイント)		避難先			
市町名	地区名1		地区名2		地区名3		名称	所在地		名称	所在地	府県名	市町村名	拠点避難所	
	(旧市町村名)	人口	(小学校区)	人口	(自治会区)	人口			名称					所在地	
長浜市	高月町	484	たかつき 高月	484	まけ 馬上	484	たかつきしょうがっこう 高月小学校	長浜市高月町高月 738	国道8号⇒県道2号⇒北陸自動車 道(米原IC)⇒名神高速道路⇒京 滋バイパス⇒第二京阪道路⇒近 畿道⇒西名阪自動車道(藤井寺I C)⇒府道12号(堺大和高田線) ⇒国道170号⇒25号	長浜ドーム	長浜市田村町1320	大阪府	柏原市	市民文化会館	安堂町1-60
	計	484		484											

「拠点避難所」とは、各避難所への移送を行う拠点として避難先市町村が設置するものをいう(拠点避難所と避難所が同一の場合あり)。

拠点避難所から各避難所へは、避難先市町村が移送する。

【別添2】避難元・避難先マッチング(個票)

避難元府県名		滋賀県		避難元			集合場所		避難経路	避難中継所(スクリーニングポイント)		避難先			
市町名	地区名1		地区名2		地区名3		名称	所在地		名称	所在地	府県名	市町村名	拠点避難所	
	(旧市町村名)	人口	(小学校区)	人口	(自治会区)	人口			名称					所在地	名称
長浜市	高月町	3,308	とみなが富永	241	たかの高野	241	とみながしょうがっこう 富永小学校	長浜市高月町井口 160	国道8号⇒県道2号⇒北陸自動車道(米原IC)⇒名神高速道路⇒京滋バイパス⇒第二京阪道路⇒近畿道⇒阪神高速(13号東大阪線 水走出口)⇒大阪外環状線	長浜ドーム	長浜市田村町1320	大阪府	東大阪市	多目的芝生広場	松原南1丁目1番
					かいはら柏原	805									
			たかつき高月	2,644	どうがんじ渡岸寺	221	たかつきしょうがっこう 高月小学校	長浜市高月町高月 738							
					おちかわ落川	435									
					もりもと森本	266									
					うね宇根	476									
					ひがしあつじ東阿閉	441									
			こほり古保利	174	くまの熊野	174	こほりしょうがっこう 古保利小学校	長浜市高月町西柳野 38							
					たかつきひがしかだ高月東高田	129									
			しちさと七郷	249	にしものべ西物部	120									
計	3,308	3,308													

「拠点避難所」とは、各避難所への移送を行う拠点として避難先市町村が設置するものをいう(拠点避難所と避難所が同一の場合あり)。  
 拠点避難所から各避難所へは、避難先市町村が移送する。

【別添2】避難元・避難先マッチング(個票)

避難元府県名		滋賀県		避難元				集合場所		避難経路	避難中継所(スクリーニングポイント)		避難先			
市町名	地区名1		地区名2		地区名3		名称	所在地	名称		所在地	府県名	市町村名	拠点避難所		
	(旧市町村名)	人口	(小学校区)	人口	(自治会区)	人口				名称				所在地	名称	所在地
長浜市	高月町	758	とみなが 富永	758	持寺	133	とみながしょうがっこう 富永小学校	長浜市高月町井口 160	国道8号⇒県道2号⇒北陸自動車道(米原IC)⇒名神高速道路⇒京滋バイパス⇒第二京阪道路⇒近畿道⇒阪和自動車道⇒南阪奈道路(羽曳野IC)⇒国道170号(外環状線)	長浜ドーム	長浜市田村町1320	大阪府	富田林市	市民総合体育館	美山台4-1	
					ほと	洞戸										58
					ほうえんじ	保延寺										163
					あめのもり	雨森										404
	計	758		758												

「拠点避難所」とは、各避難所への移送を行う拠点として避難先市町村が設置するものをいう(拠点避難所と避難所が同一の場合あり)。  
 拠点避難所から各避難所へは、避難先市町村が移送する。

【別添2】避難元・避難先マッチング(個票)

避難元府県名		滋賀県		避難元			集合場所		避難経路	避難中継所(スクリーニングポイント)		避難先			
市町名	地区名1		地区名2		地区名3		名称	所在地		名称	所在地	府県名	市町村名	拠点避難所	
	(旧市町村名)	人口	(小学校区)	人口	(自治会区)	人口			名称					所在地	
長浜市	高月	785	とみなが富永	785	いのち井口	702	とみながしょうがっこう富永小学校	長浜市高月町井口160	国道8号⇒県道2号⇒北陸自動車道(米原IC)⇒名神高速道路⇒京滋バイパス⇒第二京阪道路⇒近畿道⇒阪和道(美原南IC)⇒国道309号⇒国道170号	長浜ドーム	長浜市田村町1320	大阪府	河内長野市	市民総合体育館	大師町25-1
					たかつきおやま高月尾山	83									
	計	785		785											

「拠点避難所」とは、各避難所への移送を行う拠点として避難先市町村が設置するものをいう(拠点避難所と避難所が同一の場合あり)。  
 拠点避難所から各避難所へは、避難先市町村が移送する。



【別添2】避難元・避難先マッチング(個票)

避難元府県名		滋賀県		避難元			集合場所		避難経路	避難中継所(スクリーニングポイント)		避難先			
市町名	地区名1		地区名2		地区名3		名称	所在地		名称	所在地	府県名	市町村名	拠点避難所	
	(旧市町村名)	人口	(小学校区)	人口	(自治会区)	人口								名称	所在地
長浜市	高月町	912	こほり古保利	912	ひがしやなぎの東柳野	372	こほりしょうがっこう古保利小学校	長浜市高月町西柳野38	国道8号⇒県道2号⇒北陸自動車道(米原IC)⇒名神高速道路⇒京滋バイパス⇒第二京阪道路⇒近畿道⇒東大阪JCT阪神高速13号東大阪市線⇒東船場JCT阪神高速環状1号線⇒阪神高速14号松原線(三宅出口)⇒国道309号線	長浜ドーム	長浜市田村町1320	大阪府	松原市	松原市市民体育館	田井城1-1-37
					やなぎのなか柳野中	128									
					たかつきにしの高月西野	324									
					かたやま片山	88									
	計	912		912											

「拠点避難所」とは、各避難所への移送を行う拠点として避難先市町村が設置するものをいう(拠点避難所と避難所が同一の場合あり)。  
 拠点避難所から各避難所へは、避難先市町村が移送する。

【別添2】避難元・避難先マッチング(個票)

避難元府県名		滋賀県		避難元			集合場所		避難経路	避難中継所(スクリーニングポイント)		避難先			
市町名	地区名1		地区名2		地区名3		名称	所在地		名称	所在地	府県名	市町村名	拠点避難所	
	(旧市町村名)	人口	(小学校区)	人口	(自治会区)	人口			名称					所在地	
長浜市	高月	838	ななきと七郷	838	からかわ唐川	356	ななきとしょうがつこう七郷小学校	長浜市高月町唐川248	国道8号⇒県道2号⇒北陸自動車道(米原IC)⇒名神高速道路⇒京滋バイパス⇒第二京阪道路⇒近畿道(松原IC)⇒府道2号⇒府道31号⇒府道188号	長浜ドーム	長浜市田村町1320	大阪府	羽曳野市	総合スポーツセンター はびきのコロセアム	南恵我之荘4丁目237-4
					よこやま横山	130									
					ひがしのべ東物部	352									
	計	838		838											

「拠点避難所」とは、各避難所への移送を行う拠点として避難先市町村が設置するものをいう(拠点避難所と避難所が同一の場合あり)。  
 拠点避難所から各避難所へは、避難先市町村が移送する。

【別添2】避難元・避難先マッチング(個票)

避難元府県名		滋賀県		避難元			集合場所		避難経路	避難中継所(スクリーニングポイント)		避難先			
市町名	地区名1		地区名2		地区名3		名称	所在地		名称	所在地	府県名	市町村名	拠点避難所	
	(旧市町村名)	人口	(小学校区)	人口	(自治会区)	人口			名称					所在地	
長浜市	高月	334	ななさと七郷	334	いその磯野	334	ななさとしょうがっこう七郷小学校	長浜市高月町唐川248	国道8号⇒県道2号⇒北陸自動車道(米原IC)⇒名神高速道路⇒京滋バイパス⇒第二京阪道路⇒近畿道⇒西名阪自動車道(藤井寺IC)⇒府道12号(堺大和高田線)⇒国道170号	長浜ドーム	長浜市田村町1320	大阪府	藤井寺市	市民総合体育館	大井1丁目2-20
	計	334		334											

「拠点避難所」とは、各避難所への移送を行う拠点として避難先市町村が設置するものをいう(拠点避難所と避難所が同一の場合あり)。  
 拠点避難所から各避難所へは、避難先市町村が移送する。

【別添2】避難元・避難先マッチング(個票)

避難元府県名		滋賀県		避難元			集合場所		避難経路	避難中継所(スクリーニングポイント)		避難先			
市町名	地区名1		地区名2		地区名3		名称	所在地		名称	所在地	府県名	市町村名	拠点避難所	
	(旧市町村名)	人口	(小学校区)	人口	(自治会区)	人口			名称					所在地	
長浜市	高月	423	こほり古保利	423	にしあつ比西阿閉	423	こほりしほがっこう古保利小学校	長浜市高月町西柳野38	国道8号⇒県道2号⇒北陸自動車道(米原IC)⇒名神高速道路⇒京滋バイパス⇒第二京阪道路⇒近畿道⇒阪和道(美原北)⇒府道36号⇒国道309号⇒府道森屋狭山線⇒国道310号	長浜ドーム	長浜市田村町1320	大阪府	大阪狭山市	大阪狭山市立総合体育館	池之原四丁目248番地
	計	423		423											

「拠点避難所」とは、各避難所への移送を行う拠点として避難先市町村が設置するものをいう(拠点避難所と避難所が同一の場合あり)。  
 拠点避難所から各避難所へは、避難先市町村が移送する。

【別添2】避難元・避難先マッチング(個票)

避難元府県名		滋賀県		避難元			集合場所		避難経路	避難中継所(スクリーニングポイント)		避難先			
市町名	地区名1		地区名2		地区名3		名称	所在地		名称	所在地	府県名	市町村名	拠点避難所	
	(旧市町村名)	人口	(小学校区)	人口	(自治会区)	人口			名称					所在地	
長浜市	高月	158	こほり古保利	158	にしやなぎの西柳野	158	こほりしょうがっこう古保利小学校	長浜市高月町西柳野38	国道8号⇒県道2号⇒北陸自動車道(米原IC)⇒名神高速道路⇒京滋バイパス⇒第二京阪道路⇒近畿道⇒阪和道⇒南阪奈道路(羽曳野東IC)	長浜ドーム	長浜市田村町1320	大阪府	太子町	万葉ホール	大字山田104-1
	計	158		158											

「拠点避難所」とは、各避難所への移送を行う拠点として避難先市町村が設置するものをいう(拠点避難所と避難所が同一の場合あり)。  
 拠点避難所から各避難所へは、避難先市町村が移送する。

【別添2】避難元・避難先マッチング(個票)

避難元府県名		滋賀県		避難元			集合場所		避難経路	避難中継所(スクリーニングポイント)		避難先			
市町名	地区名1		地区名2		地区名3		名称	所在地		名称	所在地	府県名	市町村名	拠点避難所	
	(旧市町村名)	人口	(小学校区)	人口	(自治会区)	人口			名称					所在地	
長浜市	高月	102	ななきと七郷	102	たかつきふせ高月布施	102	ななきとしょうがっこう七郷小学校	長浜市高月町唐川248	国道8号⇒県道2号⇒北陸自動車道(米原IC)⇒名神高速道路⇒京滋バイパス⇒第二京阪道路⇒近畿道⇒阪和自動車道⇒南阪奈道(羽曳野)⇒府道27号線	長浜ドーム	長浜市田村町1320	大阪府	河南町	中央公民館	白木1257-1
	計	102		102											

「拠点避難所」とは、各避難所への移送を行う拠点として避難先市町村が設置するものをいう(拠点避難所と避難所が同一の場合あり)。  
 拠点避難所から各避難所へは、避難先市町村が移送する。

【別添2】避難元・避難先マッチング(個票)

避難元府県名		滋賀県		避難元			集合場所		避難経路	避難中継所(スクリーニングポイント)		避難先			
市町名	地区名1		地区名2		地区名3		名称	所在地		名称	所在地	府県名	市町村名	拠点避難所	
	(旧市町村名)	人口	(小学校区)	人口	(自治会区)	人口			名称					所在地	名称
長浜市	高月	128	こほり古保利	128	しげのり重則	66	こほりしょうがっこう古保利小学校	長浜市高月町西柳野38	国道8号⇒県道2号⇒北陸自動車道(米原IC)⇒名神高速道路⇒京滋バイパス⇒第二京阪道路⇒近畿道⇒阪和道(美原北IC)⇒国道309号⇒府道705号	長浜ドーム	長浜市田村町1320	大阪府	ちはやあかさかむら千早赤阪村	旧千早小学校体育館	大字東阪388番地
	計	128		128											

「拠点避難所」とは、各避難所への移送を行う拠点として避難先市町村が設置するものをいう(拠点避難所と避難所が同一の場合あり)。

拠点避難所から各避難所へは、避難先市町村が移送する。

【別添2】避難元・避難先マッチング(個票)

避難元府県名		滋賀県		避難元			集合場所		避難経路	避難中継所(スクリーニングポイント)		避難先			
市町名	地区名1		地区名2		地区名3		名称	所在地		名称	所在地	府県名	市町村名	拠点避難所	
	(旧市町村名)	人口	(小学校区)	人口	(自治会区)	人口			名称					所在地	
長浜市	余呉	1,218	余呉	1,218	きかぐち 坂口	161	かがみおかちゅうがっこう 鏡岡中学校	長浜市余呉町中之郷 1030	国道365号⇒国道8号⇒北陸自動車道(木之本IC)⇒名神高速道路⇒京滋バイパス⇒第二京阪道路⇒近畿道⇒阪神高速阪神高速(13号東大阪線⇒1号環状線⇒15号堺線)⇒国道26号線	北陸自動車道長浜IC	長浜市口分田町548	大阪府	岸和田市	総合体育館	西之内町45番1号
					しもよご 下余呉	459									
					なかのごう 中之郷	598									
	計	1,218		1,218											

「拠点避難所」とは、各避難所への移送を行う拠点として避難先市町村が設置するものをいう(拠点避難所と避難所が同一の場合あり)。  
 拠点避難所から各避難所へは、避難先市町村が移送する。



【別添2】避難元・避難先マッチング(個票)

避難元府県名		滋賀県		避難元			集合場所		避難経路	避難中継所(スクリーニングポイント)		避難先			
市町名	地区名1		地区名2		地区名3		名称	所在地		名称	所在地	府県名	市町村名	拠点避難所	
	(旧市町村名)	人口	(小学校区)	人口	(自治会区)	人口			名称					所在地	
長浜市	余呉	531	余呉	531	しもにゅう 下丹生	111	かがみおかちゅうがっこう 鏡岡中学校	長浜市余呉町中之郷 1030	国道365号⇒国道8号⇒北陸自動車道(木之本IC)⇒名神高速道路⇒京滋バイパス⇒第二京阪道路⇒近畿道⇒阪和自動車道(貝塚IC)⇒府道岸和田牛滝山貝塚線(40号線)(通称:貝塚中央線)	北陸自動車道長浜IC	長浜市口分田町548	大阪府	貝塚市	総合体育館	島中1丁目13-1
					かみこゆう 上丹生	333									
					するすみ 摺墨	24									
					すがなみ 菅並	63									
	計	531		531											

「拠点避難所」とは、各避難所への移送を行う拠点として避難先市町村が設置するものをいう(拠点避難所と避難所が同一の場合あり)。  
 拠点避難所から各避難所へは、避難先市町村が移送する。

【別添2】避難元・避難先マッチング(個票)

避難元府県名		滋賀県		避難元			集合場所		避難経路	避難中継所(スクリーニングポイント)		避難先			
市町名	地区名1		地区名2		地区名3		名称	所在地		名称	所在地	府県名	市町村名	拠点避難所	
	(旧市町村名)	人口	(小学校区)	人口	(自治会区)	人口			名称					所在地	
長浜市	余呉	467	余呉	467	余呉東野	467	余呉小学校	長浜市余呉町中之郷777	国道365号⇒国道8号⇒北陸自動車道(木之本IC)⇒名神高速道路⇒京滋バイパス⇒第二京阪道路⇒近畿道⇒阪神高速(13号東大阪線⇒16号大阪港線⇒4号湾岸線泉佐野南IC)⇒府道29号⇒国道481号⇒国道26号	北陸自動車道長浜IC	長浜市口分田町548	大阪府	泉佐野市	市民総合体育館	新安松1丁目1-22
	計	467		467											

「拠点避難所」とは、各避難所への移送を行う拠点として避難先市町村が設置するものをいう(拠点避難所と避難所が同一の場合あり)。

拠点避難所から各避難所へは、避難先市町村が移送する。

【別添2】避難元・避難先マッチング(個票)

避難元府県名		滋賀県		避難元				集合場所		避難経路	避難中継所(スクリーニングポイント)		避難先			
市町名	地区名1		地区名2		地区名3		名称	所在地	名称		所在地	府県名	市町村名	拠点避難所		
	(旧市町村名)	人口	(小学校区)	人口	(自治会区)	人口				名称				所在地	名称	所在地
長浜市	余呉	376	余呉	376	やと	99	かがみおちゆうがっこう 鏡岡中学校	長浜市余呉町中之郷 1030	国道365号⇒国道8号⇒北陸自動車道(木之本IC)⇒名神高速道路⇒京滋バイパス⇒第二京阪道路⇒近畿自動車道⇒阪和自動車道(泉南IC)⇒府道63号泉佐野岩出線⇒国道26号	北陸自動車道長浜IC	長浜市口分田町548	大阪府	泉南市	市民体育館	樽井2丁目26番1号	
					かわなみ	277										
	計	376		376												

「拠点避難所」とは、各避難所への移送を行う拠点として避難先市町村が設置するものをいう(拠点避難所と避難所が同一の場合あり)。  
 拠点避難所から各避難所へは、避難先市町村が移送する。

【別添2】避難元・避難先マッチング(個票)

避難元府県名		滋賀県		避難元			集合場所		避難経路	避難中継所(スクリーニングポイント)		避難先			
市町名	地区名1		地区名2		地区名3		名称	所在地		名称	所在地	府県名	市町村名	拠点避難所	
	(旧市町村名)	人口	(小学校区)	人口	(自治会区)	人口			名称					所在地	
長浜市	余呉	391	余呉	391	国安	161	余呉小学校	長浜市余呉町中之郷777	国道365号⇒国道8号⇒北陸自動車道(木之本IC)⇒名神高速道路⇒京滋バイパス⇒第二京阪道路⇒近畿道⇒阪和道(泉南IC)⇒府道63号⇒府道64号	北陸自動車道長浜IC	長浜市口分田町548	大阪府	阪南市	府立泉鳥取高校	緑ヶ丘1丁目1-10
					池原	133									
					小谷	97									
	計	391		391											

「拠点避難所」とは、各避難所への移送を行う拠点として避難先市町村が設置するものをいう(拠点避難所と避難所が同一の場合あり)。  
 拠点避難所から各避難所へは、避難先市町村が移送する。

【別添2】避難元・避難先マッチング(個票)

避難元府県名		滋賀県		避難元			集合場所		避難経路	避難中継所(スクリーニングポイント)		避難先			
市町名	地区名1		地区名2		地区名3		名称	所在地		名称	所在地	府県名	市町村名	拠点避難所	
	(旧市町村名)	人口	(小学校区)	人口	(自治会区)	人口			名称					所在地	
長浜市	余呉	367	余呉	367	ふむろ 文室	92	よご 余呉小学校	長浜市余呉町中之郷 777	国道365号⇒国道8号⇒北陸自動車道(木之本IC)⇒名神高速道路⇒京滋バイパス⇒第二京阪道路⇒近畿道⇒阪和道(貝塚IC)⇒国道170号	北陸自動車道長浜IC	長浜市口分田町548	大阪府	熊取町	熊取町立総合体育館「ひまわりドーム」	久保5丁目3-1
					いまいち 今市	164									
					しんどう 新堂	111									
	計	367		367											

「拠点避難所」とは、各避難所への移送を行う拠点として避難先市町村が設置するものをいう(拠点避難所と避難所が同一の場合あり)。  
 拠点避難所から各避難所へは、避難先市町村が移送する。

【別添2】避難元・避難先マッチング(個票)

避難元府県名		滋賀県		避難元			集合場所		避難経路	避難中継所(スクリーニングポイント)		避難先			
市町名	地区名1		地区名2		地区名3		名称	所在地		名称	所在地	府県名	市町村名	拠点避難所	
	(旧市町村名)	人口	(小学校区)	人口	(自治会区)	人口			名称					所在地	
長浜市	余呉	49	余呉	49	つばきざか 椿坂	49	よこ 余呉小学校	長浜市余呉町中之郷 777	国道365号⇒国道8号⇒北陸自動車道(木之本IC)⇒名神高速道路⇒京滋バイパス⇒第二京阪道路⇒近畿道⇒阪神高速(13号東大阪線⇒16号大阪港線⇒4号湾岸線)⇒府道泉佐野岩出線	北陸自動車道長浜IC	長浜市口分田町548	大阪府	田尻町	田尻町 総合保健福祉センター	嘉祥寺883-1
	計	49		49											

「拠点避難所」とは、各避難所への移送を行う拠点として避難先市町村が設置するものをいう(拠点避難所と避難所が同一の場合あり)。  
 拠点避難所から各避難所へは、避難先市町村が移送する。

【別添2】避難元・避難先マッチング(個票)

避難元府県名		滋賀県		避難元				集合場所		避難経路	避難中継所(スクリーニングポイント)		避難先			
市町名	地区名1 (旧市町村名)		地区名2 (小学校区)		地区名3 (自治会区)		名称	所在地	名称		所在地	府県名	市町村名	拠点避難所		
	人口	人口	人口	人口	名称	所在地										
長浜市	余呉	113	余呉	113	柳ヶ瀬	69	よこしょうがっこう 余呉小学校	長浜市余呉町中之郷 777	国道365号⇒国道8号⇒北陸自動車道(木之本IC)⇒名神高速道路⇒京滋バイパス⇒第二京阪道路⇒近畿道⇒阪神高速(13号東大阪線⇒16号大阪港線⇒4号湾岸線)⇒府道63号線⇒国道26号線⇒府道259号線	北陸自動車道長浜IC	長浜市口分田町548	大阪府	岬町	岬町立町民体育館	淡輪4546	
					中河内	44										
	計	113		113												

「拠点避難所」とは、各避難所への移送を行う拠点として避難先市町村が設置するものをいう(拠点避難所と避難所が同一の場合あり)。  
 拠点避難所から各避難所へは、避難先市町村が移送する。

【別添2】避難元・避難先マッチング(個票)

避難元府県名		滋賀県		避難元				集合場所		避難経路	避難中継所(スクリーニングポイント)		避難先			
市町名	地区名1		地区名2		地区名3		名称	所在地	名称		所在地	府県名	市町村名	拠点避難所		
	(旧市町村名)	人口	(小学校区)	人口	(自治会区)	人口				名称				所在地	名称	所在地
高島市	マキノ町	2,274	マキノ ひがししょうがっこう 東 小学校	952	かいづく 海津1区	181	マキノ ひがししょうがっこう 東 小学校	高島市マキノ町 海津2384	国道161号⇒国道161号バイパス ⇒名神高速道路(豊中IC)⇒府道 10号	新旭体育館 (道の駅藤樹の里安曇川)	高島市新旭町旭818 (高島市安曇川町青柳 1162-1)	大阪府	豊中市	てしまたいくかん 豊島体育館	服部西町4丁目 12-1	
					かいづく 海津2区	166										
					かいづく 海津3区	265										
					にしはまく 西浜区	340										
			マキノ みなみしょうがっこう 南 小学校	1,322	なかしやく 中庄区	421	マキノ みなみしょうがっこう 南 小学校	高島市マキノ町 新保887								
					おおぬまく 大沼区	216										
					グリーンレイク ちょうない かい 町内会	208										
					しんほく 新保区	380										
					こせいだいら 湖西平 じちかい 自治会	97										
			計	2,274		2,274										

「拠点避難所」とは、各避難所への移送を行う拠点として避難先市町村が設置するものをいう(拠点避難所と避難所が同一の場合あり)。  
拠点避難所から各避難所へは、避難先市町村が移送する。



【別添2】避難元・避難先マッチング(個票)

避難元府県名		滋賀県		避難元				集合場所		避難経路	避難中継所(スクリーニングポイント)		避難先			
市町名	地区名1		地区名2		地区名3		名称	所在地	名称		所在地	府県名	市町村名	拠点避難所		
	(旧市町村名)	人口	(小学校区)	人口	(自治会区)	人口				名称				所在地	名称	所在地
高島市	マキノ町	604	マキノ 北 小学校	604	やまなか 山中区	102	マキノ 北 小学校	高島市マキノ町 小荒路1046-1	①国道161号⇒国道161号バイパス⇒名神高速道路⇒中国道⇒中国豊中IC(左側車線)⇒国道176号 ※国道176号線石橋跨線橋が20tを超える車両通行禁止	新旭体育館 (道の駅藤樹の里安曇川)	高島市新旭町旭818 (高島市安曇川町青柳1162-1)	大阪府	池田市	とよしまのこうえん 豊島野公園	天神1丁目7-1	
					しもく 下区	142										
					うらく 浦区	60										
					こあらしく 小荒路区	222										
					のぐちく 野口区 (野口)	43										
					のぐちく 野口区 ちばら くにぎかい (路原・国境)	35										
計	604	604														

「拠点避難所」とは、各避難所への移送を行う拠点として避難先市町村が設置するものをいう(拠点避難所と避難所が同一の場合あり)。  
拠点避難所から各避難所へは、避難先市町村が移送する。

【別添2】避難元・避難先マッチング(個票)

避難元府県名		滋賀県		避難元				集合場所		避難経路	避難中継所(スクリーニングポイント)		避難先			
市町名	地区名1		地区名2		地区名3		名称	所在地	名称		所在地	府県名	市町村名	拠点避難所		
	(旧市町村名)	人口	(小学校区)	人口	(自治会区)	人口								名称	所在地	
高島市	マキノ町	1,061	マキノ にし 西 しょうがっこう 小学校	489	ひるぐちく 蛭口区	489	マキノ 中学校	高島市マキノ町 蛭口601	国道161号⇒国道161号バイパス⇒名神高速道路(茨木IC)⇒国道171号	新旭体育館 (道の駅藤樹の里安曇川)	高島市新旭町旭818 (高島市安曇川町青柳1162-1)	大阪府	箕面市	第二総合運動場	外院1-2-3	
					つづく 辻区	48										
					もじしく 森西区	67										
					まき 沢区	410										
					はこだてだい 箱館第2リッチ ランド町内会	47										
	計	1,061		1,061												

「拠点避難所」とは、各避難所への移送を行う拠点として避難先市町村が設置するものをいう(拠点避難所と避難所が同一の場合あり)。  
 拠点避難所から各避難所へは、避難先市町村が移送する。

【別添2】避難元・避難先マッチング(個票)

避難元府県名		滋賀県		避難元				集合場所		避難経路	避難中継所(スクリーニングポイント)		避難先			
市町名	地区名1		地区名2		地区名3		名称	所在地	名称		所在地	府県名	市町村名	拠点避難所		
	(旧市町村名)	人口	(小学校区)	人口	(自治会区)	人口								名称	所在地	
高島市	マキノ町	143	マキノ にししょうがっこう 小学校	143	マキノ・ マロンガーデン	84	マキノ にししょうがっこう 小学校	高島市マキノ町 寺久保552-1	国道161号⇒国道161号バイパス⇒名神高速道路(茨城IC)⇒国道171号⇒(小野原-栗生間谷)⇒府道4号線茨木能勢線	新旭体育館 (道の駅藤樹の里安曇川)	高島市新旭町旭818 (高島市安曇川町青柳1162-1)	大阪府	豊能町	高山コミュニ ティーセンター	高山10	
					マキノ・ じちかい グランデ自治会	59										
	計	143		143												

「拠点避難所」とは、各避難所への移送を行う拠点として避難先市町村が設置するものをいう(拠点避難所と避難所が同一の場合あり)。  
 拠点避難所から各避難所へは、避難先市町村が移送する。

【別添2】避難元・避難先マッチング(個票)

避難元府県名		滋賀県													
避難元							集合場所		避難経路	避難中継所(スクリーニングポイント)		避難先			
市町名	地区名1		地区名2		地区名3		名称	所在地		名称	所在地	府県名	市町村名	拠点避難所	
	(旧市町村名)	人口	(小学校区)	人口	(自治会区)	人口								名称	所在地
高島市	マキノ町	54	マキノ きたしょうがっこう 北小学校	54	ありはらく 在原区	54	マキノ北小学 きたしょうがっこう ありはらくぶんこう 校在原分校	高島市マキノ町 在原506	国道161号⇒国道161号バイパス ⇒名神高速道路(豊中IC)⇒阪 神高速11号池田線⇒国道173 号	新旭体育館 (道の駅藤樹の里安曇川)	高島市新旭町旭818 (高島市安曇川町青柳 1162-1)	大阪府	能勢町	能勢町浄るりシア ター	宿野30
	計	54		54											

「拠点避難所」とは、各避難所への移送を行う拠点として避難先市町村が設置するものをいう(拠点避難所と避難所が同一の場合あり)。  
拠点避難所から各避難所へは、避難先市町村が移送する。



【別添2】避難元・避難先マッチング(個票)

避難元府県名		滋賀県		避難元				集合場所		避難経路	避難中継所(スクリーニングポイント)		避難先			
市町名	地区名1		地区名2		地区名3		名称	所在地	名称		所在地	府県名	市町村名	拠点避難所		
	(旧市町村名)	人口	(小学校区)	人口	(自治会区)	人口								名称	所在地	
高島市	今津町	2,214	いまづ ひがし 東 小学校	2,155	なかはま 中浜区	205	いまづ 今津 ひがし 東コミュニ ティーセンター	高島市今津町 中沼1丁目4-1	国道161号⇒国道161号バイパス ⇒名神高速道路(大山崎IC)⇒ 国道171号大阪方面行き⇒高槻 市役所前交差点⇒府道大阪高 槻線	新旭体育館 (道の駅藤樹の里安曇川)	高島市新旭町旭818 (高島市安曇川町青柳 1162-1)	大阪府	高槻市	市立総合スポー ツセンター	芝生町4丁目1- 1	
					きたはま 北浜区	185										
					みなみはま 南浜区	401	たかしまし 高島市民会館	高島市今津町 中沼1丁目3-1								
					しょうやう 松陽台区①	1,200										
					しょうやう 松陽台区②	164	ECC学園高等 がっこう 学校	高島市今津町 椋川512-1								
いまづ にし 西 小学校	59	とちゅう 途中谷	1													
					むくがわ 椋川区	58										
	計	2,214		2,214												

「拠点避難所」とは、各避難所への移送を行う拠点として避難先市町村が設置するものをいう(拠点避難所と避難所が同一の場合あり)。  
拠点避難所から各避難所へは、避難先市町村が移送する。

【別添2】避難元・避難先マッチング(個票)

避難元府県名		滋賀県		避難元				集合場所		避難経路	避難中継所(スクリーニングポイント)		避難先		拠点避難所	
市町名	地区名1		地区名2		地区名3		名称	所在地	名称		所在地	府県名	市町村名	名称	所在地	
	(旧市町村名)	人口	(小学校区)	人口	(自治会区)	人口										
高島市	今津町	1,694	いまづ 今津 きたしょうがっこう 北小学校	1,694	きなみく 酒波区	132	いまづ 今津 きたしょうがっこう 北小学校	高島市今津町 日置前100	国道161号⇒国道161号バイパス ⇒名神高速道路(茨城IC)⇒国道 171号	新旭体育館 (道の駅藤樹の里安曇川)	高島市新旭町旭818 (高島市安曇川町青柳 1162-1)	大阪府	茨木市	にしがわらこうえん 西河原公園	城の前町1	
					へがさきく 平ヶ崎区	174										
					のぞ 望みの郷 じちかい 自治会	146										
					きとげく 北仰区	105										
					しんでんく 新田区	81	いまづ 今津 きたたいいくかん 北体育館	高島市今津町 日置前100								
					かつらく 桂区	208										
					きたふかしみづく 北深清水区	211										
					みなみふかしみづく 南深清水区	257	いまづ 今津 きたしょうがっこう 北小学校	高島市今津町 日置前100								
					みたにく 三谷区	265										
					かまえく 構区	115										
計		1,694		1,694												

「拠点避難所」とは、各避難所への移送を行う拠点として避難先市町村が設置するものをいう(拠点避難所と避難所が同一の場合あり)。  
拠点避難所から各避難所へは、避難先市町村が移送する。

【別添2】避難元・避難先マッチング(個票)

避難元府県名		滋賀県		避難元			集合場所		避難経路	避難中継所(スクリーニングポイント)		避難先			
市町名	地区名1 (旧市町村名)		地区名2 (小学校区)		地区名3 (自治会区)		名称	所在地		名称	所在地	府県名	市町村名	拠点避難所	
	人口	人口	人口	人口	名称	所在地			名称					所在地	
高島市	今津町	654	いまづ 今津 きたしょうがっこう 北小学校	654	いいく 伊井区	235	いまづ 今津 きたしょうがっこう 北小学校	高島市今津町 日置前100	国道161号⇒国道161号バイパス⇒名神高速道路(吹田出口)⇒大阪中央環状線⇒府道14号⇒府道142号	新旭体育館 (道の駅藤樹の里安曇川)	高島市新旭町旭818 (高島市安曇川町青柳1162-1)	大阪府	摂津市	三宅スポーツセンター	千里丘東1-17-46
					きたばやし 北林区①	96									
					きたばやし 北林区②	100									
					きとげひがし 北仰東自治会	223									
計	654	654													

「拠点避難所」とは、各避難所への移送を行う拠点として避難先市町村が設置するものをいう(拠点避難所と避難所が同一の場合あり)。  
 拠点避難所から各避難所へは、避難先市町村が移送する。



【別添2】避難元・避難先マッチング(個票)

避難元府県名		滋賀県													
避難元							集合場所		避難経路	避難中継所(スクリーニングポイント)		避難先			
市町名	地区名1		地区名2		地区名3		名称	所在地		名称	所在地	府県名	市町村名	拠点避難所	
	(旧市町村名)	人口	(小学校区)	人口	(自治会区)	人口								名称	所在地
高島市	今津町	185	いまづ 今津 ひがししょうがっこう 東 小学校	185	おおとく 大供区	185	いまづ 今津 ひがしほいくえん 東 保育園	高島市今津町 住吉2丁目16-5	国道161号⇒国道161号バイ パス⇒名神高速道路(大山崎 IC)⇒国道171号	新旭体育館 (道の駅藤樹の里安曇川)	高島市新旭町旭818 (高島市安曇川町青柳 1162-1)	大阪府	島本町	島本町ふれあい センター	桜井3丁目4-1
	計	185		185											

「拠点避難所」とは、各避難所への移送を行う拠点として避難先市町村が設置するものをいう(拠点避難所と避難所が同一の場合あり)。  
拠点避難所から各避難所へは、避難先市町村が移送する。

【別添2】避難元・避難先マッチング(個票)

避難元府県名		滋賀県		避難元				集合場所		避難経路	避難中継所(スクリーニングポイント)		避難先			
市町名	地区名1		地区名2		地区名3		名称	所在地	名称		所在地	府県名	市町村名	拠点避難所		
	(旧市町村名)	人口	(小学校区)	人口	(自治会区)	人口				名称				所在地	名称	所在地
高島市	今津町	882	いまづ 今津 ひがししょうがっこう 東 小学校	882	きかえく 栄区①	200	たかしまこうとう がっこう 高島高等学校	高島市今津町 今津1936	国道161号⇒国道161号バイパス⇒名神高速道路⇒近畿道(摂津南IC)⇒中央環状線(府道2号線)⇒(松生町交差点)国道163号線	新旭体育館 (道の駅藤樹の里安曇川)	高島市新旭町旭818 (高島市安曇川町青柳1162-1)	大阪府	守口市	おおえだこうえん 大枝公園	東光町3-1	
					きかえく 栄区②	200										
					きかえく 栄区③	198										
					ひがしく 東区①	150										
					ひがしく 東区②	134										
計	882	882														

「拠点避難所」とは、各避難所への移送を行う拠点として避難先市町村が設置するものをいう(拠点避難所と避難所が同一の場合あり)。  
 拠点避難所から各避難所へは、避難先市町村が移送する。

【別添2】避難元・避難先マッチング(個票)

避難元府県名		滋賀県		避難元				集合場所		避難経路	避難中継所(スクリーニングポイント)		避難先				
市町名	地区名1		地区名2		地区名3		名称	所在地	名称		所在地	府県名	市町村名	拠点避難所			
	(旧市町村名)	人口	(小学校区)	人口	(自治会区)	人口								名称	所在地		
高島市	今津町	2,531	いまづ 今津 ひがししょうがっこう 東 小学校	1,955	たけすく 武末区	205	いまづ はたら 今津働く じよせい いえ 女性の家	高島市今津町 今津1640	国道161号⇒国道161号バイパス⇒ 名神高速道路(京都南IC)⇒京阪 国道(出屋敷南交差点を左折)	新旭体育館 (道の駅藤樹の里安曇川)	高島市新旭町旭818 (高島市安曇川町青柳 1162-1)	大阪府	枚方市	枚方市立総合体育館	中宮大池4丁目10-1		
					ひろかわ 弘川区	549											
					こせい 湖西ニュー タウン自治会	199											
					すぎさわ 杉沢区①	189											
					すぎさわ 杉沢区②	218											
					すぎさわ 杉沢区③	251											
					はまぶく 浜分区①	144										いまづ ちゅうがっこう 今津中学校	高島市今津町 弘川924
					かわしり 川尻区	65											
			はまぶく 浜分区②	135	いまづ いのぐちく 今津井ノ口区	384	いまづ ちゅうがっこう 今津中学校	高島市今津町 弘川924									
			なかの まちく 中ノ町区	136													
			いまづ つしく 今津辻区	120													
			いまづ 今津 にし 西 小学校	192	つのがわ 角川区	88	いまづ にししょうがっこう 今津西小学校	高島市今津町 保坂796-1									
					あますがわ 天増川区	16											
					ほうざく 保坂区	53											
					すぎやま 杉山区	35											
			計	2,531	2,531												

「拠点避難所」とは、各避難所への移送を行う拠点として避難先市町村が設置するものをいう(拠点避難所と避難所が同一の場合あり)。  
拠点避難所から各避難所へは、避難先市町村が移送する。

【別添2】避難元・避難先マッチング(個票)

避難元府県名		滋賀県		避難元			集合場所		避難経路	避難中継所(スクリーニングポイント)		避難先			
市町名	地区名1		地区名2		地区名3		名称	所在地		名称	所在地	府県名	市町村名	拠点避難所	
	(旧市町村名)	人口	(小学校区)	人口	(自治会区)	人口			名称					所在地	名称
高島市	今津町	1,581	いまづ 今津 ひがししょうがっこう 東 小学校	1,581	みなみしんぼく 南新保区	416	いまづ 今津 ひがししょうがっこう 東 小学校	高島市今津町 弘川59	国道161号⇒国道161号バイパス⇒ 名神高速道路⇒第二京阪道路(寝 屋川北)⇒国道1号線⇒府道18号 線	新旭体育館 (道の駅藤樹の里安曇川)	高島市新旭町旭818 (高島市安曇川町青柳 1162-1)	大阪府	寝屋川市	(旧)明德小学校	明德1丁目1-1
					いちがき 市ヶ崎区	273									
					しんぼく 新保寺区	132									
					カームタウン区	324									
					ひがししんまち 東新町区①	200									
					ひがししんまち 東新町区②	236									
計	1,581		1,581												

「拠点避難所」とは、各避難所への移送を行う拠点として避難先市町村が設置するものをいう(拠点避難所と避難所が同一の場合あり)。  
 拠点避難所から各避難所へは、避難先市町村が移送する。

【別添2】避難元・避難先マッチング(個票)

避難元府県名		滋賀県		避難元				集合場所		避難経路	避難中継所(スクリーニングポイント)		避難先			
市町名	地区名1		地区名2		地区名3		名称	所在地	名称		所在地	府県名	市町村名	拠点避難所		
	(旧市町村名)	人口	(小学校区)	人口	(自治会区)	人口				名称				所在地	名称	所在地
高島市	今津町	825	いまづ 今津 ひがししょうがっこう 東 小学校	825	天神区①	240	いまづ きんろうしゃ た 今津勤労者体 いいく 育センター	高島市今津町 今津1952-1	国道161号⇒国道161号バイパス ⇒名神高速道路(京都南IC)⇒京 阪国道⇒外環状線(国道170号 線)	新旭体育館 (道の駅藤樹の里安曇川)	高島市新旭町旭818 (高島市安曇川町青柳 1162-1)	大阪府	大東市	みかきたりよぐち 深北緑地	深野北 2・3・4・5丁目	
					天神区②	139										
					いまづ なかのく 今津中野区①	60										
					いまづ なかのく 今津中野区②	240										
					みやにしく 宮西区	146										
計	825	825														

「拠点避難所」とは、各避難所への移送を行う拠点として避難先市町村が設置するものをいう(拠点避難所と避難所が同一の場合あり)。  
 拠点避難所から各避難所へは、避難先市町村が移送する。

【別添2】避難元・避難先マッチング(個票)

避難元府県名		滋賀県		避難元				集合場所		避難経路	避難中継所(スクリーニングポイント)		避難先			
市町名	地区名1 (旧市町村名)		地区名2 (小学校区)		地区名3 (自治会区)		名称	所在地	名称		所在地	府県名	市町村名	拠点避難所		
	人口	人口	人口	人口	名称	所在地				名称				所在地		
高島市	今津町	719	いまづ 今津 ひがししょうがっこう 東 小学校	719	ゆうく 菫生区	156	いまづ かみだいいくかん 今津上体育館	高島市今津町 上弘部486	国道161号⇒国道161号バイパス ⇒名神高速道路⇒京阪国道⇒第 二京阪道路(寝屋川南IC)(または 第二京阪門真IC)⇒国道1号線	新旭体育館 (道の駅藤樹の里安曇川)	高島市新旭町旭818 (高島市安曇川町青柳 1162-1)	大阪府	門真市	門真市立門真 市民プラザ	北島546番地	
					うめはらく 梅原区	127										
					しもひろべく 下弘部区	283										
					うめほらだんち 梅原団地 じちかい 自治会	107										
					おおずく 大床区	46										
					—	—										
計	719	719														

「拠点避難所」とは、各避難所への移送を行う拠点として避難先市町村が設置するものをいう(拠点避難所と避難所が同一の場合あり)。  
拠点避難所から各避難所へは、避難先市町村が移送する。

【別添2】避難元・避難先マッチング(個票)

避難元府県名		滋賀県		避難元				集合場所		避難経路	避難中継所(スクリーニングポイント)		避難先			
市町名	地区名1		地区名2		地区名3		名称	所在地	名称		所在地	府県名	市町村名	拠点避難所		
	(旧市町村名)	人口	(小学校区)	人口	(自治会区)	人口				名称				所在地	名称	所在地
高島市	今津町	393	いまづ 今津 ひがししょうがっこう 東 小学校	393	きしわきく 岸脇区	230	いまづ かみひろべく 今津上体育館	高島市今津町 上弘部486	国道161号⇒国道161号バイパス ⇒名神高速道路⇒京阪国道⇒第 二京阪道路(寝屋川北IC)⇒国道 1号⇒国道170号⇒国道163号	新旭体育館 (道の駅藤樹の里安曇川)	高島市新旭町旭818 (高島市安曇川町青柳 1162-1)	大阪府	四條畷市	市民総合セン ター	中野3丁目5-25	
					かみひろべく 上弘部区	163										
	計	393		393												

「拠点避難所」とは、各避難所への移送を行う拠点として避難先市町村が設置するものをいう(拠点避難所と避難所が同一の場合あり)。  
 拠点避難所から各避難所へは、避難先市町村が移送する。

【別添2】避難元・避難先マッチング(個票)

避難元府県名		滋賀県		避難元				集合場所		避難経路	避難中継所(スクリーニングポイント)		避難先			
市町名	地区名1		地区名2		地区名3		名称	所在地	名称		所在地	府県名	市町村名	拠点避難所		
	(旧市町村名)	人口	(小学校区)	人口	(自治会区)	人口								名称	所在地	
高島市	今津町	489	いまづ 今津 ひがししょうがっこう 東小学校	489	にしく 西区①	400	たかしまこうとうがっこう 高島高等学校	高島市今津町 今津1936	国道161号⇒国道161号バイパス⇒名神高速道路⇒京阪国道⇒第二京阪道路(交野北IC)⇒第二京阪道路側道⇒府道交野久御山線	新旭体育館 (道の駅藤樹の里安曇川)	高島市新旭町旭818 (高島市安曇川町青柳1162-1)	大阪府	かたのし 交野市	交野市立総合体育施設駐車場	向井田 2-5-1	
					にしく 西区②	89									「拠点避難所」とは、各避難所への移送を行う拠点として避難先市町村が設置するものをいう(拠点避難所と避難所が同一の場合あり)。  拠点避難所から各避難所へは、避難先市町村が移送する。	
	計	489		489												