

平成30年7月豪雨による被害状況等について

◎被害等の状況【土木交通部被害額：約19.7億円】

■ 道路 【被害額：約1,432百万円】 資料1

◇ 倒木、土砂流出など、50路線178箇所被害を確認

- ・ 主な路線 国道365号、国道477号、葛籠尾崎大浦線
【県道等の通行止めの状況】
- ・ 災害によるもの 4路線4区間通行止継続中(12路線14区間で通行止め発生)
 - ※ 災害復旧事業により本復旧予定
 - ※ 事前通行規制 24路線29区間(全て解除済み)

■ 河川 【被害額：約498百万円】 資料2

◇ 洪水対応ホットラインを実施(市長・町長等へ確実に伝達)

- ・ 避難勧告発令の指標となる氾濫危険水位、急激な水位上昇などの情報を提供
 - ※ 4市6河川において、計18回の情報を伝達

◇ 護岸の欠損など19河川37箇所被害を確認、復旧に着手

- ・ 被害があった主な河川 姉川、安曇川、草野川、石田川、知内川
 - ※ 災害復旧事業により本復旧予定

◇ 河川からの洪水に伴い琵琶湖岸にゴミが漂着

■ 砂防 【被害額：約19百万円】 資料3

◇ 法面の崩壊、土砂流出・堆積など、11箇所を確認。

- ・ 主な被災箇所 長浜市余呉町中河内、長浜市余呉町東野他

◇ 土砂災害警戒情報を7市町で発表(市長や市町防災部局へホットラインで伝達)

■ 公園 【被害額：約19百万円】 資料4

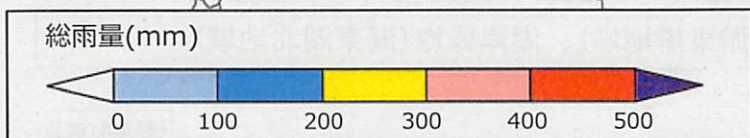
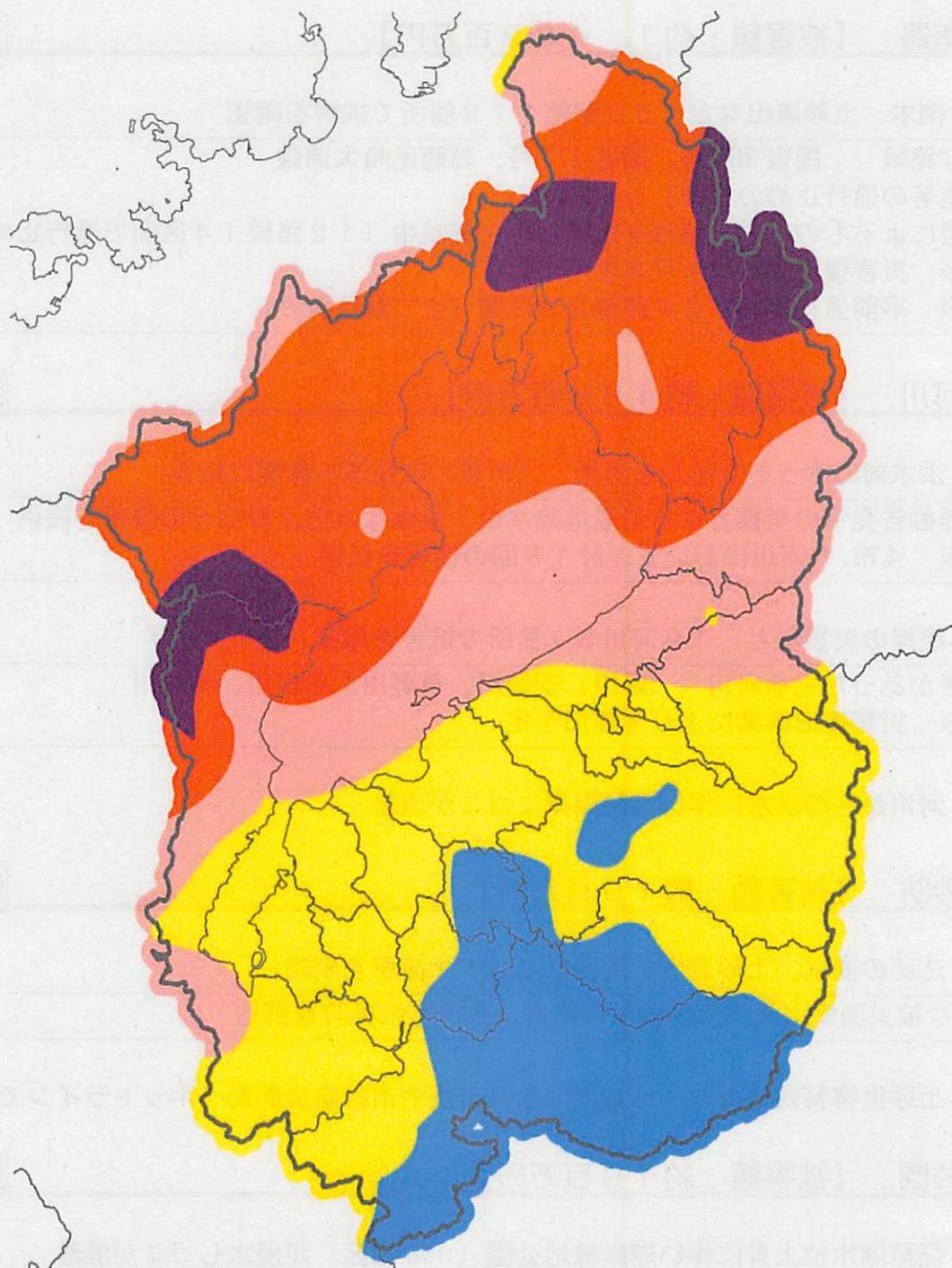
◇ 琵琶湖水位上昇に伴い湖岸緑地公園(14地区)が浸水しゴミが漂着

- ・ 湖岸緑地(大津地域)、湖岸緑地(南湖東岸地域)、湖岸緑地(湖東湖北地域)

■ 交通 資料5

◇ JRおよび私鉄全線で一時運休等が発生

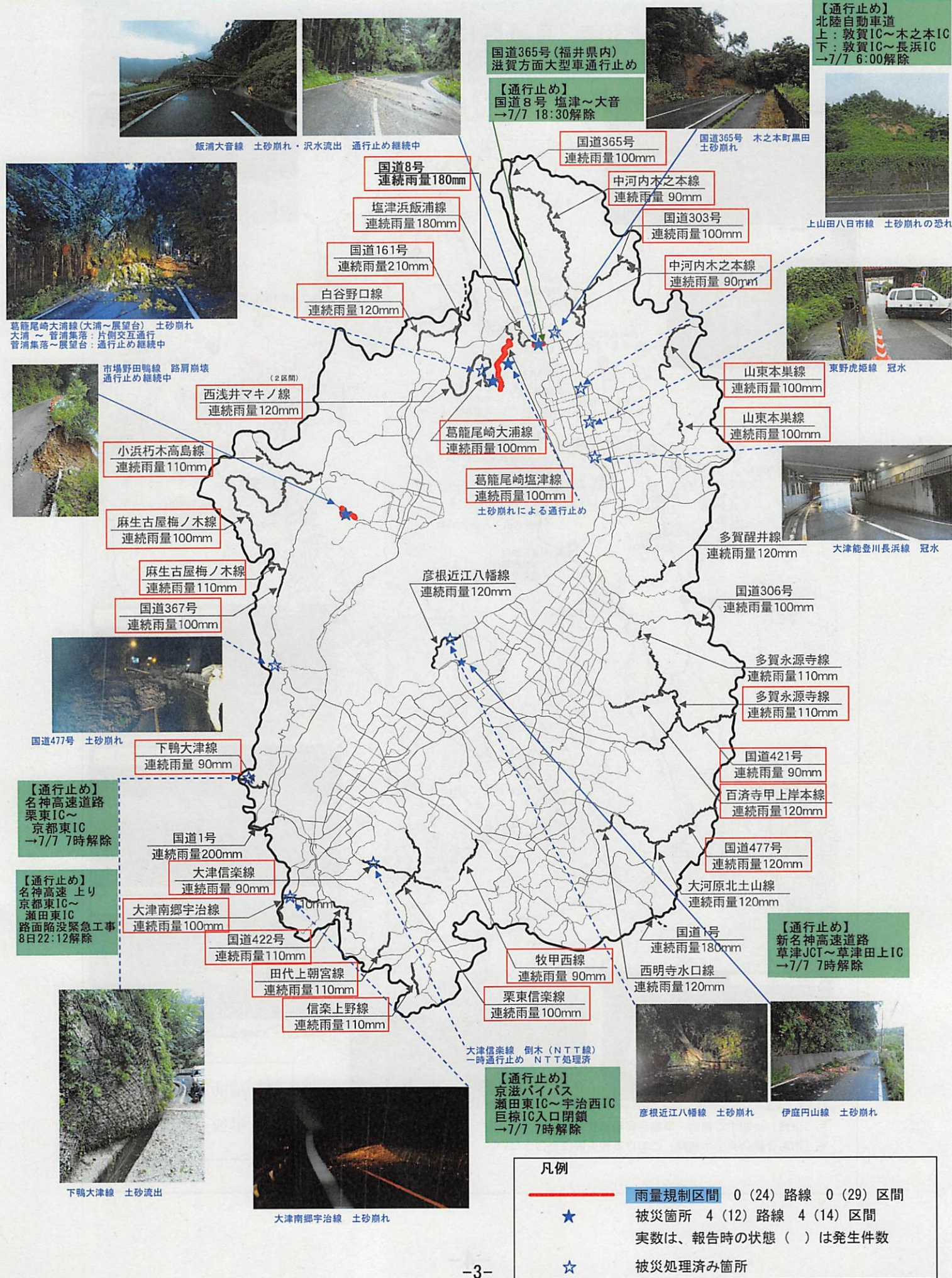
総雨量 2018/07/04 0時～07/08 0時(96時間雨量)



•雨量出展：滋賀県土木防災情報システム、気象庁

平成30年7月豪雨による被災箇所図 【道路関係】

資料 1



凡例

—	雨量規制区間	0 (24) 路線	0 (29) 区間
★	被災箇所	4 (12) 路線	4 (14) 区間
☆	被災処理済み箇所	実数は、報告時の状態 () は発生件数	

平成30年7月豪雨による被災箇所図 【河川関係】



*1 「道路」に関する補助・単独災害復旧費用を含まない。
*2 「市町管轄公共土木施設」における被災箇所を含まない。

○ 補助災害復旧費用
● 単独災害復旧費用

平成30年7月豪雨による被災箇所図 【砂防関係】





南浜



大浜

14地区の
湖岸緑地でゴミ漂着



天神川河口



川道



四ツ谷



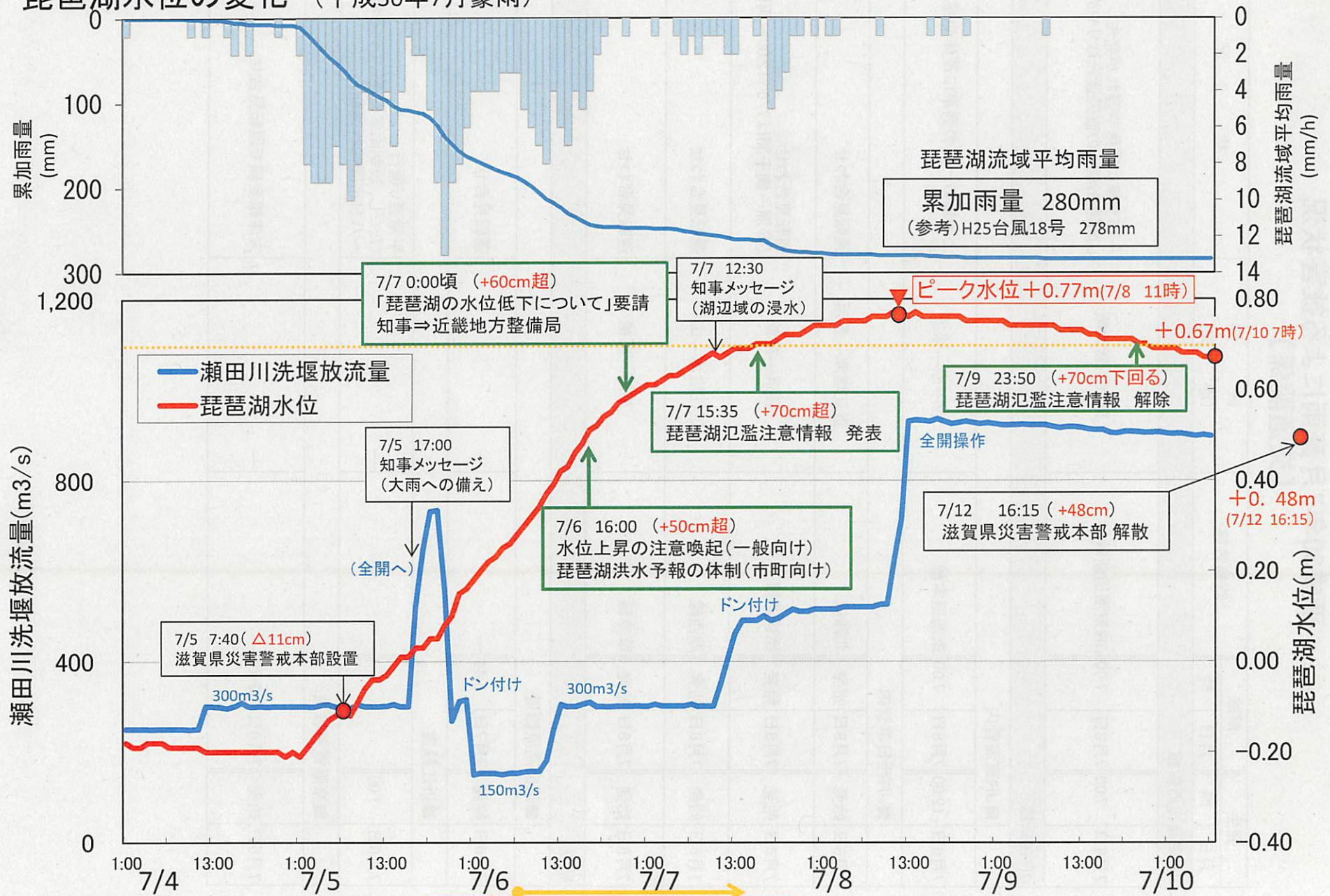
赤野井

平成30年7月豪雨による被害状況 【交通関係】

発生		解除		路線名等	区 間 (地 先)	状 況
月日	時	月日	時			
JR東海道新幹線						
7月6日	7:00	7月8日	7:00	JR東海道新幹線	東京—新大阪	一部列車に運休や遅れが発生 山陽新幹線との直通運転取りやめ
JR在来線						
■JR東海管内						
7月6日	12:00	7月8日	7:00	東海道本線	関ヶ原—米原	上下線の一部の列車に運休や遅れが発生
■JR西日本管内						
7月5日	始発	7月8日	始発	北陸線	近江塩津—長浜	運転見合わせ
7月6日	始発	7月8日	始発	琵琶湖線	長浜—京都	運転見合わせ (野洲—網干間は7/6 12:00～再開)
7月6日	始発	7月8日	始発	湖西線	近江塩津—山科	運転見合わせ
7月6日	始発	7月8日	始発	草津線	草津—柘植	運転見合わせ
私鉄						
■信楽高原鐵道						
7月6日	始発	7月7日	8:44	—	—	運転見合せ
■近江鐵道						
7月6日	7:00			—	—	平常通り運行 (ただし、規制雨量に達しているため米原～八日市間徐行運転)
■京阪電氣鐵道						
7月6日	始発	7月6日	12:28	—	—	大津線全線で運転見合せ

参考

琵琶湖水位の変化 (平成30年7月豪雨)



内水排除施設(水資源機構)全14機場
順次操作開始 7/6 9:30 - 7/7 14:30