

第2期滋賀県河川整備5ヶ年計画(案)について

1. 河川整備5ヶ年計画について

河川整備5ヶ年計画は、河川管理者である県が河川の現状を踏まえ、治水対策を計画的に進めるため、5年間に実施する河川整備事業の内容を取りまとめるものです。

2. これまでの経過

(1) 市町への説明

- 市町長および担当課への計画内容等の説明
- 文書による意見照会

主な意見

- ・市内の河川整備が進んでいない。
- ・まずは河川整備計画を変更すべき。
- ・整備実施区間の上流において、整備実施検討区間を伸ばしてほしい。
- ・実施中の事業については、早期完成をお願いしたい。

(2) 大規模氾濫減災協議会にて説明(平成31年1月18日開催)

- 市町長、知事および国土交通省が出席する協議会で計画内容説明

主な意見

- ・計画検討を行う河川は、河川整備計画の見直しを前提に作業をお願いしたい。
- ・計画に載っていない小さな課題にも目配りをお願いしたい。
- ・県は事業推進のための計画と予算確保に総力を挙げるべき。

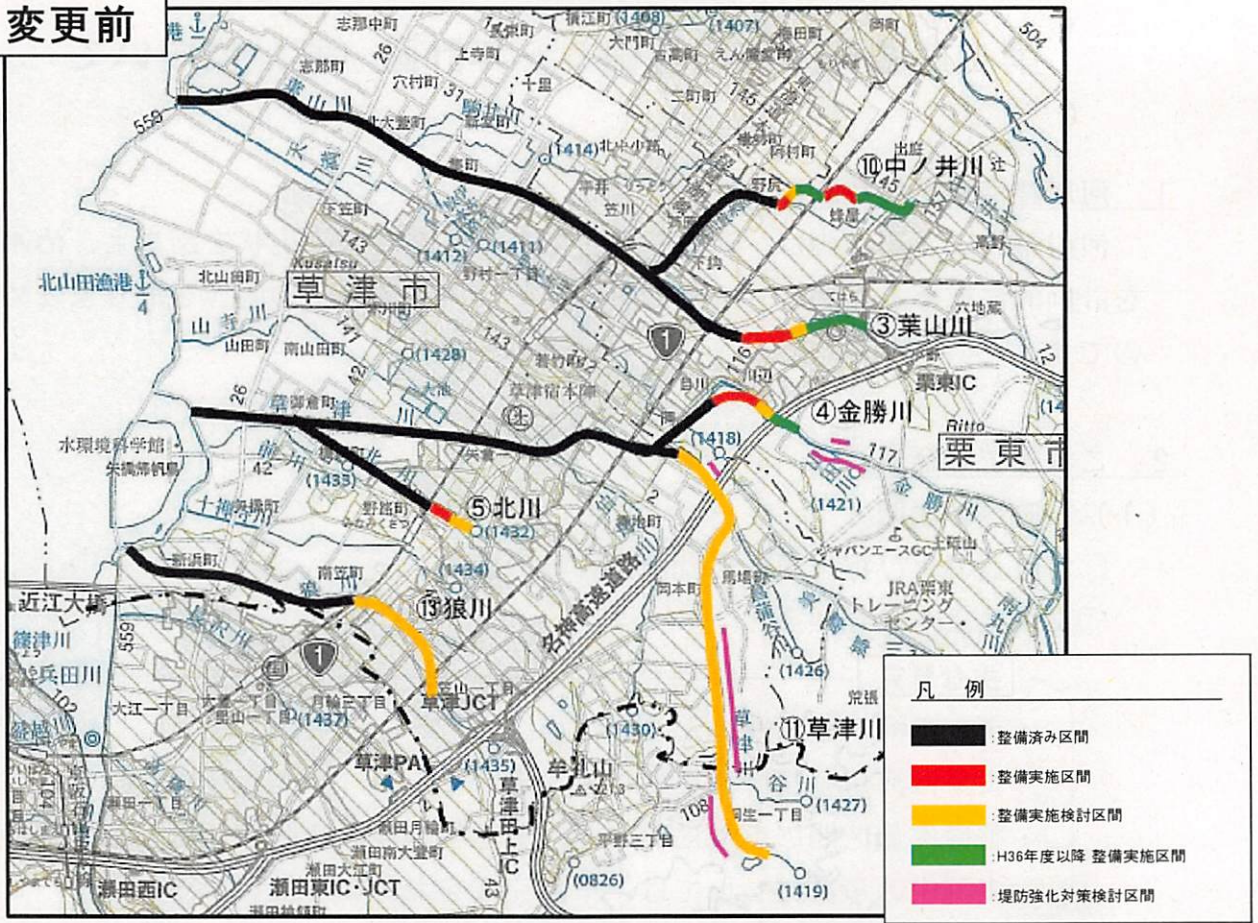
3. 変更箇所

- ①整備実施検討区間(橙色) ⇒ 事業準備区間(黄緑色)に名称変更
- ②H36以降(緑色) ⇒ 事業準備区間に統一
- ③西暦表示に変更

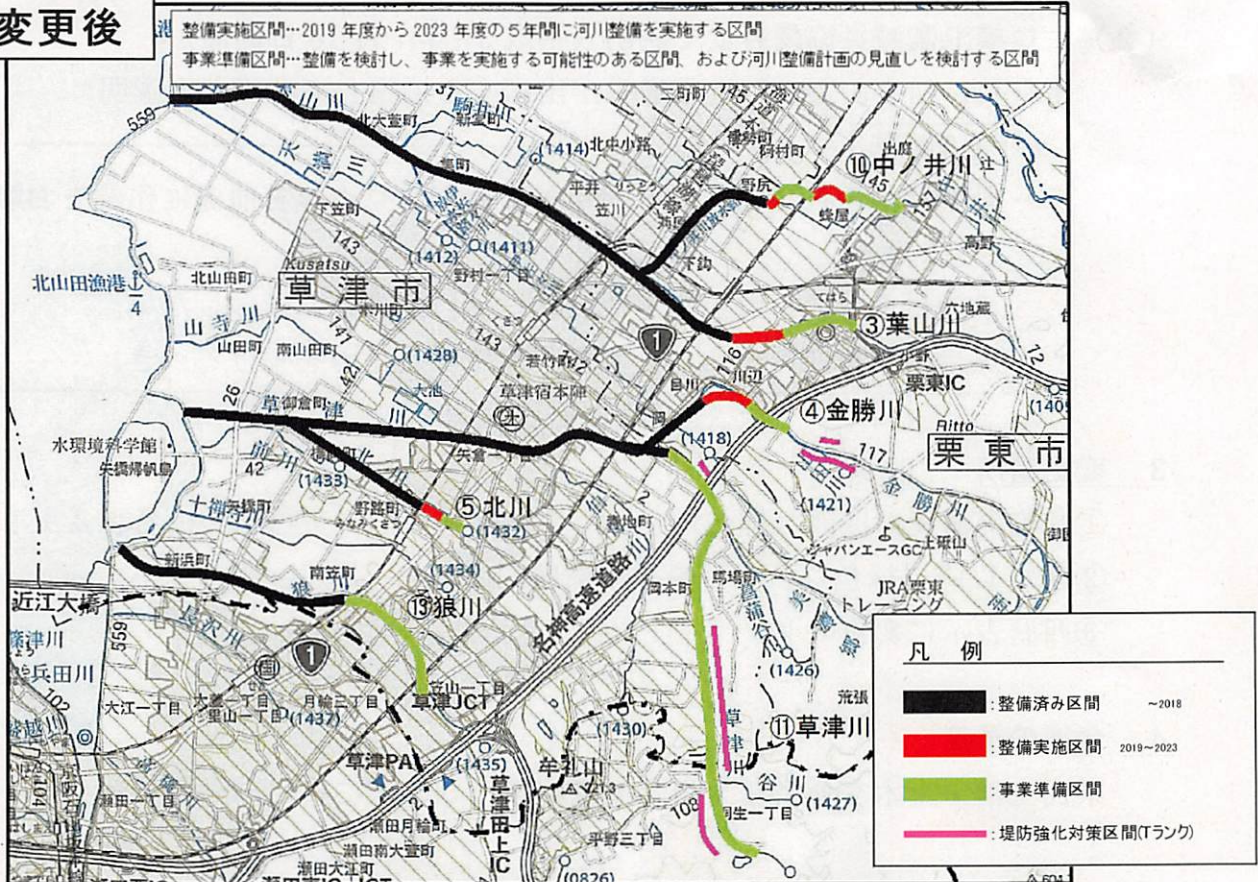
4. 今後の予定

県民生活・土木交通常任委員会に説明後、3月末に策定・公表予定

変更前



変更後



**「第2期滋賀県河川整備5ヶ年計画」
(2019年度～2023年度)**

(案)

1. 大津土木事務所管内
2. 南部土木事務所管内
3. 甲賀土木事務所管内
4. 東近江土木事務所管内
5. 湖東土木事務所管内
6. 長浜土木事務所・木之本支所管内
7. 高島土木事務所管内

**2019年3月
滋 賀 県**

■河川整備5ヶ年計画は、河川管理者である県が河川の現状を踏まえ、治水対策を計画的に進めるため、5年間に実施する河川整備事業の内容を取りまとめるものです。

ただし、次の事業は、5ヶ年計画に関わらず必要に応じ取り組みます。

①災害復旧事業

②補修・修繕など緊急に対応すべき事業

③今後新たに対策が必要となる局所的な改修など小規模な事業（全体事業費が5億円未満）

④維持管理事業（すべての河川が対象。地先の安全度マップで想定浸水深が大きい区域に係る河川においては、重点的に必要な対策を実施。）

■当計画に位置付ける区間

1) 整備実施区間

2019年度から2023年度の5年間に河川整備を実施する区間です。

2) 事業準備区間

整備実施区間とは別に、予算の確保状況、他事業の進捗状況および地元との調整状況等を考慮して整備を検討し、事業を実施する可能性のある区間、および河川整備の推進を図るため、河川整備計画の見直しを検討する区間です。

■河川整備計画が変更された場合は、必要に応じて5ヶ年計画を見直すことがあります。

■当計画の整備実施区間は、2018年度当初予算ベースで策定しています。ただし、実際の予算額（事業費）は、国の当初予算内示・制度変更などの状況変化、毎年度の県予算審議等を踏まえ、変動することがあります。

■第2期河川整備5ヶ年計画（2019年度～2023年度）の概算総事業費 約350億円

第2期河川整備5ヶ年計画【大津土木事務所管内】

●河川整備事業

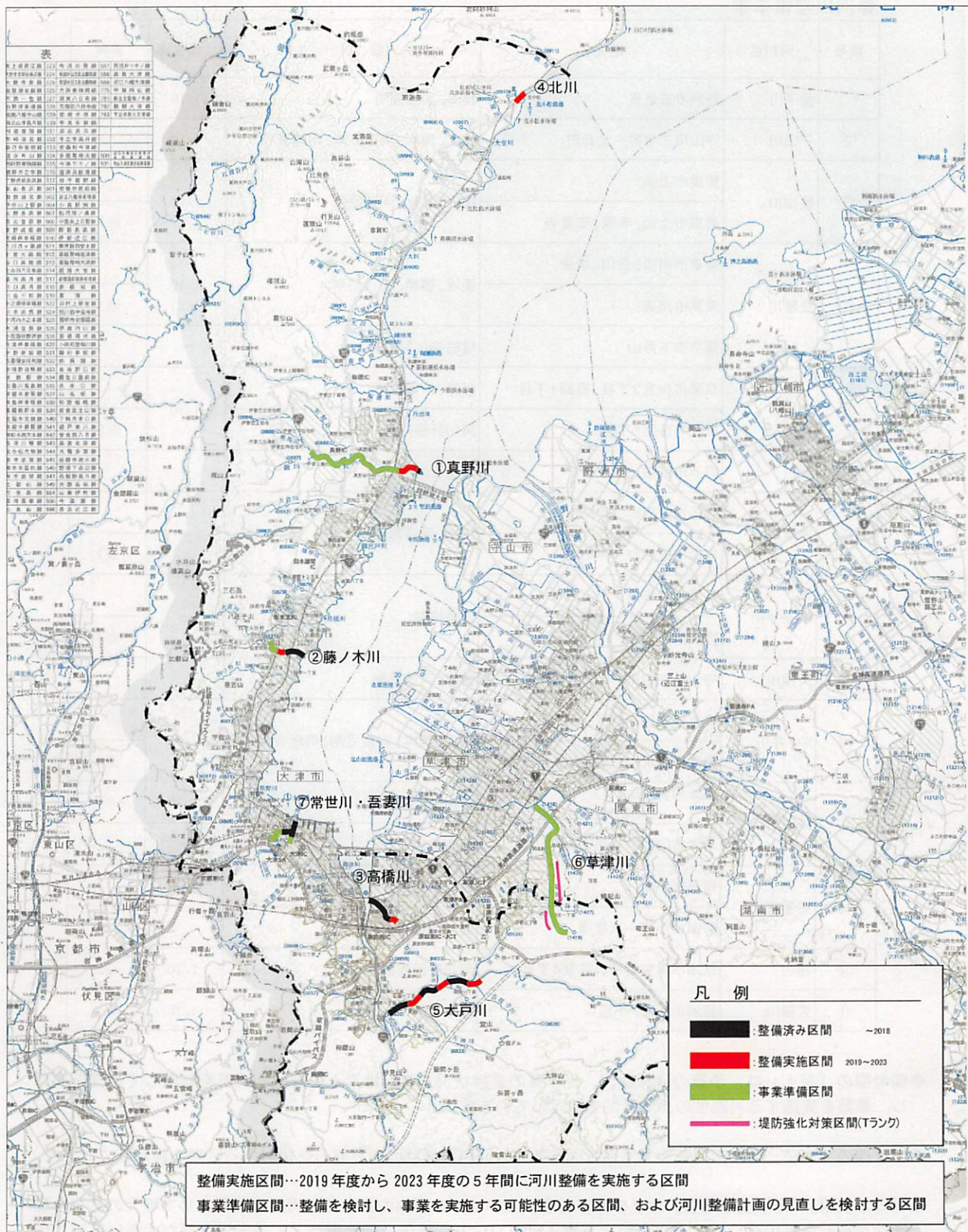
番号	河川名	地先名	実施内容(2019~2023)	整備目標	備考
①	真野川	大津市真野5丁目 ～大津市今堅田3丁目	橋梁、護岸、河道掘削、用地買収	1/10	※2
		大津市真野5丁目 ～大津市伊香立南庄町	河川計画検討		
②	藤ノ木川	大津市坂本3丁目	橋梁、護岸、河道掘削、用地買収	1/10	※1
		大津市坂本4丁目			
③	高橋川	大津市神領2丁目	護岸、河道掘削、用地買収	1/50	
④	北川	大津市北小松	護岸、河道掘削、用地買収	1/10	
⑤	大戸川	大津市黒津5丁目 ～上田上新免町	築堤、護岸、河道掘削、用地買収	1/10	
⑥	草津川	大津市上田上桐生町	堤防強化対策	-	※2
		草津市骨地町 ～大津市上田上桐生町	河川計画検討		
⑦	常世川 吾妻川	大津市梅林1丁目	河川計画検討	-	※2

◆備考欄の「※1」は、予算の確保状況、他事業の進捗状況および地元との調整状況等を考慮して整備を検討し、事業を実施する可能性のある区間を設定しています。

◆備考欄の「※2」は、河川整備の推進を図るため、河川整備計画の見直しを検討する区間を設定しています。

◆「竹木伐開」「堆積土砂除去」などの維持管理については、管内のすべての河川を対象として地元の意見を聴きながら緊急性の高いところから順次実施します。なお、地先の安全度マップで想定浸水深が大きい区域に係る河川においては、重点的に必要な対策を実施します。

区間位置図【大津土木事務所管内】



第2期河川整備5ヶ年計画【南部土木事務所管内】

●河川整備事業

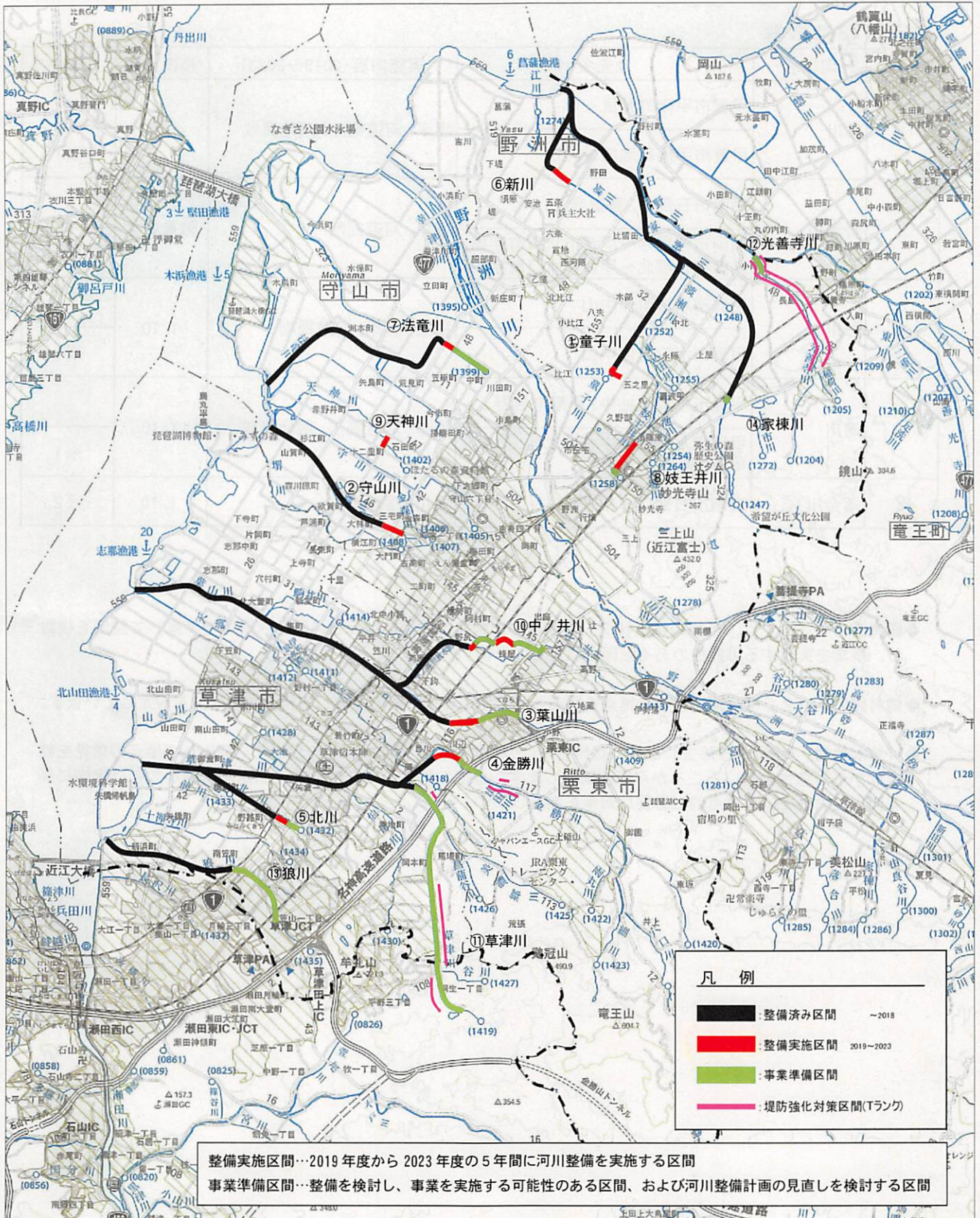
番号	河川名	地先名	実施内容(2019～2023)	整備目標	備考
①	童子川	野洲市五之里	護岸、河道掘削	1/10	
②	守山川	守山市三宅町～金森町	橋梁、護岸、河道掘削、用地買収	1/10	
③	葉山川	栗東市上鈎	橋梁、護岸、河道掘削	1/10	※1
		栗東市上鈎、手原、安養寺			
④	金勝川	栗東市川辺、目川、坊袋	築堤、護岸、河道掘削	1/10	※1
		栗東市川辺			
		栗東市下戸山	堤防強化対策	—	
⑤	北川	草津市矢倉2丁目、野路1丁目	護岸、河道掘削	1/10	※2
		草津市野路6丁目	河川計画検討		
⑥	新川	野洲市野田、安治	河道掘削	—	
⑦	法竜川	守山市笠原町、洲本町	護岸、河道掘削	—	※1
		守山市笠原町～中町			
⑧	妓王井川	野洲市小篠原	河道掘削	—	※1
		野洲市小篠原			
⑨	天神川	守山市石田町	護岸、河道掘削	—	
⑩	中ノ井川	栗東市下鈎～野尻、蜂屋	橋梁、護岸、河道掘削、用地買収	1/10	※1
		栗東市野尻、蜂屋～大橋			
⑪	草津川	草津市育地町 ～大津市上田上桐生町	河川計画検討	1/10	※2
		草津市山寺町～馬場町	堤防強化対策	—	
⑫	光善寺川	野洲市小南	合流点対策検討	—	
		野洲市小南～大篠原	堤防強化対策		
⑬	狼川	草津市南笠町～野路東4丁目	河川計画検討	1/10	※2
⑭	家棟川	野洲市上屋、小堤	河道掘削	1/10	※1

◆備考欄の「※1」は、予算の確保状況、他事業の進捗状況および地元との調整状況等を考慮して整備を検討し、事業を実施する可能性のある区間を設定しています。

◆備考欄の「※2」は、河川整備の推進を図るため、河川整備計画の見直しを検討する区間を設定しています。

◆「竹木伐開」「堆積土砂除去」などの維持管理については、管内のすべての河川を対象として地元の意見を聴きながら緊急性の高いところから順次実施します。なお、地先の安全度マップで想定浸水深が大きい区域に係る河川においては、重点的に必要な対策を実施します。

区間位置図【南部土木事務所管内】



第2期河川整備5ヶ年計画【甲賀土木事務所管内】

●河川整備事業

番号	河川名	地先名	実施内容(2019~2023)	整備目標	備考
①	杣川	甲賀市甲南町野尻	護岸、河道掘削、用地買収	1/10	※1
		甲賀市甲南町池田、寺庄			
②	野洲川	湖南市石部北、菩提寺	護岸、河道掘削	戦後最大	※1
		湖南市菩提寺～甲賀市水口町宇田 湖南市石部北～甲賀市水口町宇川			
③	思川	甲賀市水口町伴中山	橋梁、護岸、河道掘削	1/10	※1
		甲賀市水口町伴中山			
④	滝川	甲賀市水口町杣中、甲南町塩野	護岸、河道掘削、用地買収	1/10	※1
		甲賀市水口町杣中～山上 甲賀市甲南町塩野			
⑤	落合川	湖南市石部口～柑子袋	河川計画検討	1/10	※2

◆備考欄の「※1」は、予算の確保状況、他事業の進捗状況および地元との調整状況等を考慮して整備を検討し、事業を実施する可能性のある区間を設定しています。

◆備考欄の「※2」は、河川整備の推進を図るため、河川整備計画の見直しを検討する区間を設定しています。

◆「竹木伐開」「堆積土砂除去」などの維持管理については、管内のすべての河川を対象として地元の意見を聴きながら緊急性の高いところから順次実施します。なお、地先の安全度マップで想定浸水深が大きい区域に係る河川においては、重点的に必要な対策を実施します。

第2期河川整備5ヶ年計画【東近江土木事務所管内】

●河川整備事業

番号	河川名	地先名	実施内容(2019～2023)	整備目標	備考
①	長命寺川	近江八幡市白王町	護岸、河道掘削	1/50	
		近江八幡市島町、中ノ庄町	揚水機場	—	※1
②	蛇砂川	近江八幡市西生来町～安土町内野	護岸、河道掘削	—	
		近江八幡市安土町内野～東近江市市辺町			※1
③	八日市新川	東近江市野村町～尻無町	橋梁、護岸、河道掘削	—	
		東近江市野村町～尻無町			※1
④	日野川	近江八幡市古川町～池田本町、安養寺町	橋梁、護岸、河道掘削	1/20	
		近江八幡市池田本町、安養寺町 (善光寺川合流点まで)			※1
		近江八幡市竹町、安養寺町～東近江市横山町、宮井町	河川計画検討	—	※2
		近江八幡市竹町～竜王町川守 竜王町西横関～竜王町岩井	堤防強化対策	—	
⑤	愛知川	東近江市福堂町	堤防強化対策	—	
⑥	大同川	東近江市今町	護岸、河道掘削	—	
		東近江市今町			※1
⑦	祖父川	竜王町西川～岡屋	堤防強化対策	—	

◆備考欄の「※1」は、予算の確保状況、他事業の進捗状況および地元との調整状況等を考慮して整備を検討し、事業を実施する可能性のある区間を設定しています。

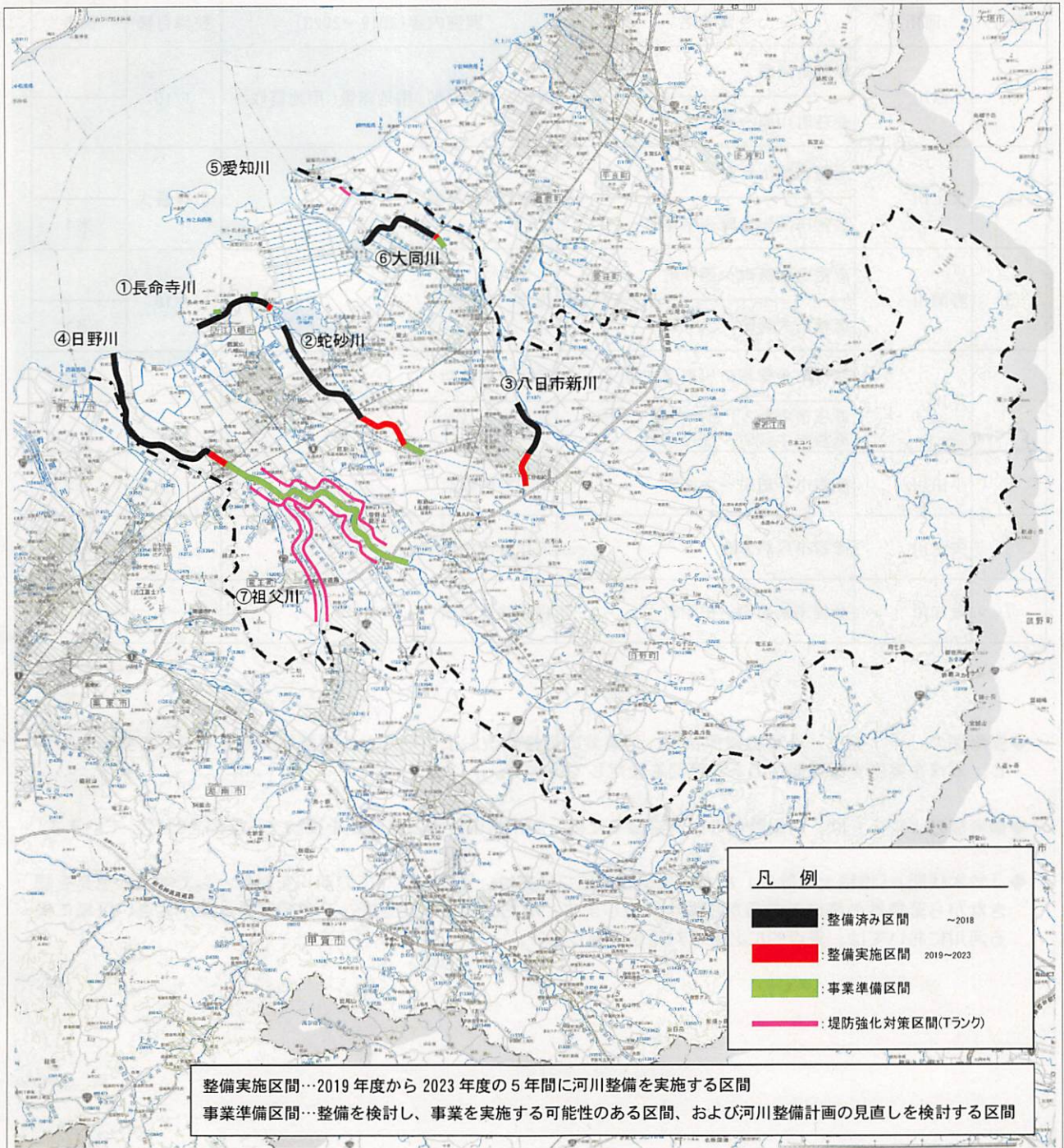
◆備考欄の「※2」は、河川整備の推進を図るため、河川整備計画の見直しを検討する区間を設定しています。

◆「竹木伐開」「堆積土砂除去」などの維持管理については、管内のすべての河川を対象として地元の意見を聴きながら緊急性の高いところから順次実施します。なお、地先の安全度マップで想定浸水深が大きい区域に係る河川においては、重点的に必要な対策を実施します。

◆日野川は、整備計画における整備目標を戦後最大相当洪水(1/50)としていますが、段階整備規模1/20を当面の整備目標としています。

◆蛇砂川・八日市新川は、整備計画における整備目標を1/10としていますが、早期の事業効果発現のため、まずは段階整備(小規模掘削)を行います。

区間位置図【東近江土木事務所管内】



第2期河川整備5ヶ年計画【湖東土木事務所管内】

●河川整備事業

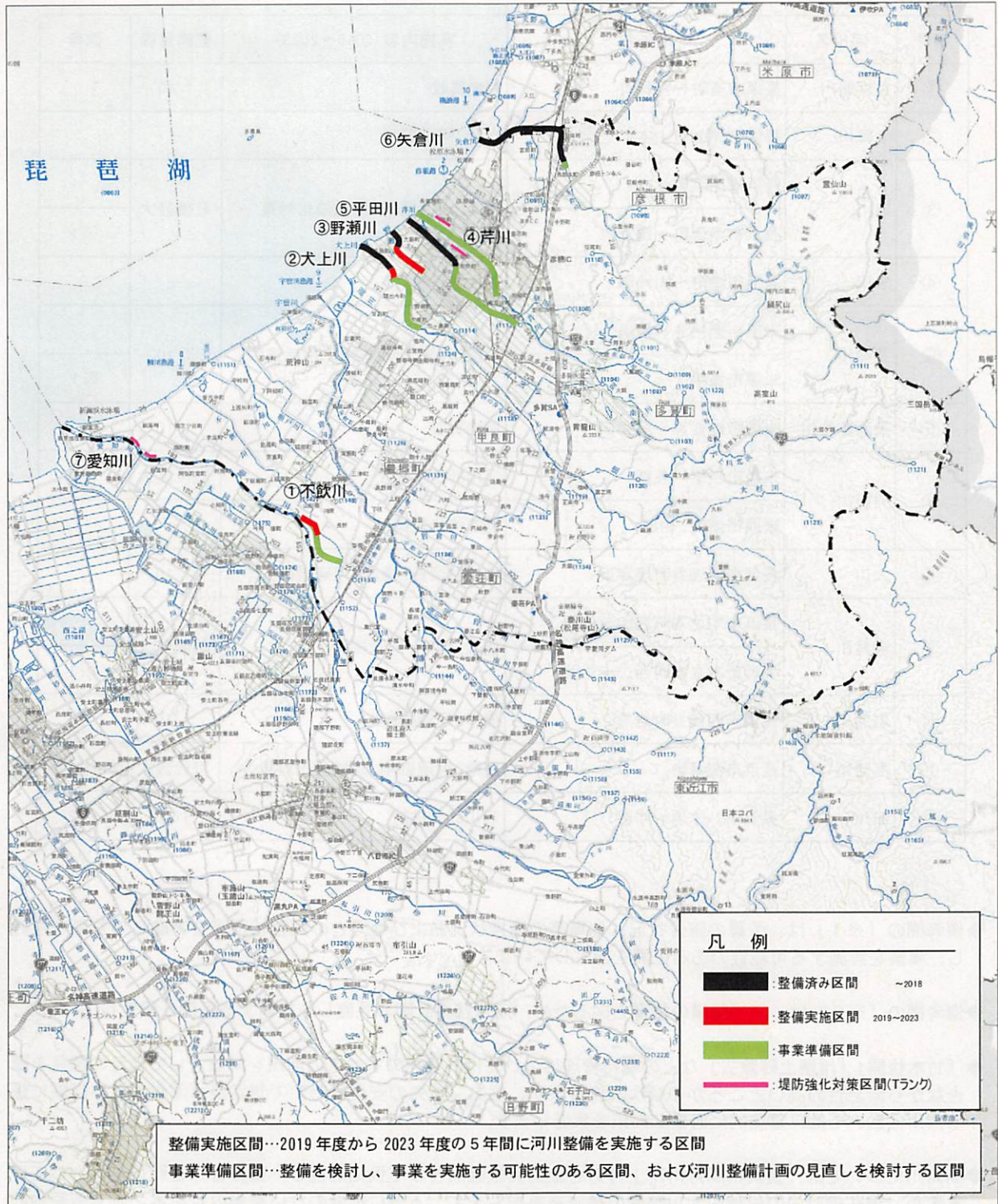
番号	河川名	地先名	実施内容(2019~2023)	整備目標	備考
①	不飲川	愛荘町川原	護岸、河道掘削、用地測量、用地買収	1/10	
		愛荘町川原～長野			※1
②	犬上川	彦根市開出今町	護岸、河道掘削	戦後最大	
		彦根市開出今町～宇尾町			※1
③	野瀬川	彦根市大藪町～西今町	護岸、河道掘削	1/10	
		彦根市大藪町～西今町			※1
④	芹川	彦根市長曾根町～東沼波町	河川計画検討	-	※2
		彦根市中藪2丁目～中藪1丁目 彦根市中藪町～後三条町	堤防強化対策		
⑤	平田川	彦根市平田町～大堀町	河川計画検討	1/10	※2
⑥	矢倉川	彦根市烏居本町	河川計画検討	1/10	※2
⑦	愛知川	彦根市新海町～田附町	堤防強化対策	-	

◆備考欄の「※1」は、予算の確保状況、他事業の進捗状況および地元との調整状況等を考慮して整備を検討し、事業を実施する可能性のある区間を設定しています。

◆備考欄の「※2」は、河川整備の推進を図るため、河川整備計画の見直しを検討する区間を設定しています。

◆「竹木伐開」「堆積土砂除去」などの維持管理については、管内のすべての河川を対象として地元の意見を聴きながら緊急性の高いところから順次実施します。なお、地先の安全度マップで想定浸水深が大きい区域に係る河川においては、重点的に必要な対策を実施します。

区間位置図【湖東土木事務所管内】



第2期河川整備5ヶ年計画【長浜土木事務所・木之本支所管内】

●河川整備事業

番号	河川名	地先名	実施内容(2019~2023)	整備目標	備考
①	長浜新川	長浜市室町～宮司町	用地買収	1/10	
②	余呉川	長浜市湖北町山本	護岸、河道掘削	—	
③	姉川	長浜市南浜町	護岸、河道掘削、堤防強化対策	戦後最大	※1
		長浜市南浜町～国友町			
④	米川	長浜市港町～川崎町	遊水地整備	—	
⑤	菜種川	米原市西門寺～番場	橋梁、護岸、河道掘削、用地買収	1/10	※1
		米原市番場			
⑥	長老墓地川	米原市能登瀬～多和田	用地買収	1/10	
⑦	天野川	米原市世継～長岡	河川計画検討	戦後最大	※2
		米原市清滝、柏原	堤防強化対策	—	
⑧	大川	長浜市西浅井町塩津浜	文化財調査、護岸、河道掘削	1/10	
⑨	余呉川	長浜市木之本町西山～田居	橋梁、護岸、河道掘削	戦後最大	※1
		長浜市木之本町西山～大音			
⑩	岩熊川	長浜市西浅井町岩熊	護岸、河道掘削	1/10	
⑪	高時川	長浜市高月町	護岸、河道掘削、堤防強化対策	戦後最大	箇所検討中
⑫	田川	長浜市八木浜～中野	河川計画検討	1/10	※2

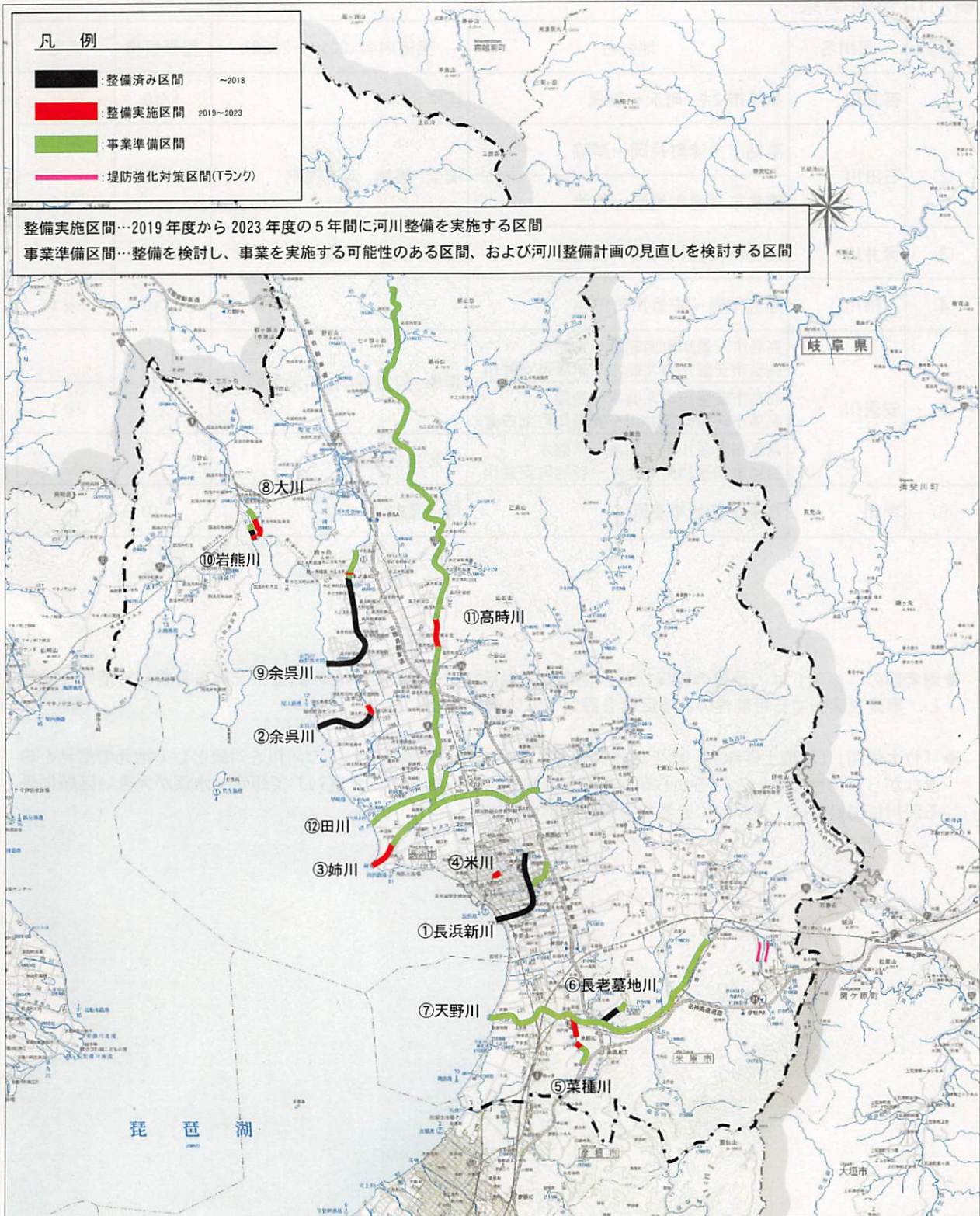
◆備考欄の「※1」は、予算の確保状況、他事業の進捗状況および地元との調整状況等を考慮して整備を検討し、事業を実施する可能性のある区間を設定しています。

◆備考欄の「※2」は、河川整備の推進を図るため、河川整備計画の見直しを検討する区間を設定しています。

◆「竹木伐開」「堆積土砂除去」などの維持管理については、管内のすべての河川を対象として地元の意見を聴きながら緊急性の高いところから順次実施します。なお、地先の安全度マップで想定浸水深が大きい区域に係る河川においては、重点的に必要な対策を実施します。

◆高時川については、長浜市高月町馬上付近を整備実施区間として仮に着色し、整備目標を戦後最大としていますが、現在検討中の段階的河川整備の検討結果をふまえ、下流に影響のない整備内容を木之本支所管内の要整備箇所において行います。

区間位置図【長浜土木事務所・木之本支所管内】



第2期河川整備5ヶ年計画【高島土木事務所管内】

●河川整備事業

番号	河川名	地先名	実施内容(2019~2023)	整備目標	備考
①	百瀬川	高島市マキノ町沢~新保	護岸	1/10	
②	石田川	高島市今津町福岡~岸脇	橋梁、護岸、河道掘削	1/10	
		高島市今津町岸脇~梅原			※1
③	育井川	高島市安曇川町鴨~三尾里	橋梁、護岸、河道掘削	1/10	
④	八田川	高島市鴨~安曇川町田中		1/10	※1
⑤	安曇川	高島市安曇川町南船木~常磐木 高島市安曇川町北船木~新旭町安井川	護岸、河道掘削、用地買収	1/30	
		高島市安曇川町常磐木~長尾 高島市新旭町安井川~安曇川町上古賀			※1
		高島市安曇川町南船木~常磐木 高島市安曇川町北船木~新旭町安井川	堤防強化対策	—	
⑥	南川	高島市新旭町菜園	用地買収	1/10	

◆備考欄の「※1」は、予算の確保状況、他事業の進捗状況および地元との調整状況等を考慮して整備を検討し、事業を実施する可能性のある区間を設定しています。

◆「竹木伐開」「堆積土砂除去」などの維持管理については、管内のすべての河川を対象として地元の意見を聴きながら緊急性の高いところから順次実施します。なお、地先の安全度マップで想定浸水深が大きい区域に係る河川においては、重点的に必要な対策を実施します。

区間位置図【高島土木事務所管内】

