

滋賀県河川整備5か年プラン（第3期）の案について

1 河川整備計画と滋賀県河川整備5か年プラン

滋賀県河川整備5か年プランは、概ね20年間の河川整備計画の実施内容から、河川の状況を踏まえ、治水対策を計画的に進めるため、5年間に実施する河川改修工事の内容を土木事務所ごとに取りまとめるものです。(図1 参照)

〔法定計画〕河川整備計画

- ・法定計画（河川法第16条の2）
- ・圏域ごとに策定（県内を概ね流域単位で7圏域に区分）
- ・概ね20年間の整備目標と内容
- ・整備の進捗状況等に応じて圏域ごとに変更



滋賀県河川整備5か年プラン

(旧名称：滋賀県河川整備5か年計画)

- ・任意計画
 - ・全県域が対象(7事務所+1支所分)
 - ・5年間の整備実施内容
 - ・5年ごとに策定
- 第1期：平成26年3月策定 (H26～H30)
第2期：平成31年3月策定 (H31～R5)
第3期：令和6年3月策定予定 (R6～R10)

図1 滋賀県河川整備5か年プランの位置付け

2 5か年プラン（第3期）策定のスケジュール

〔6月定例会議〕

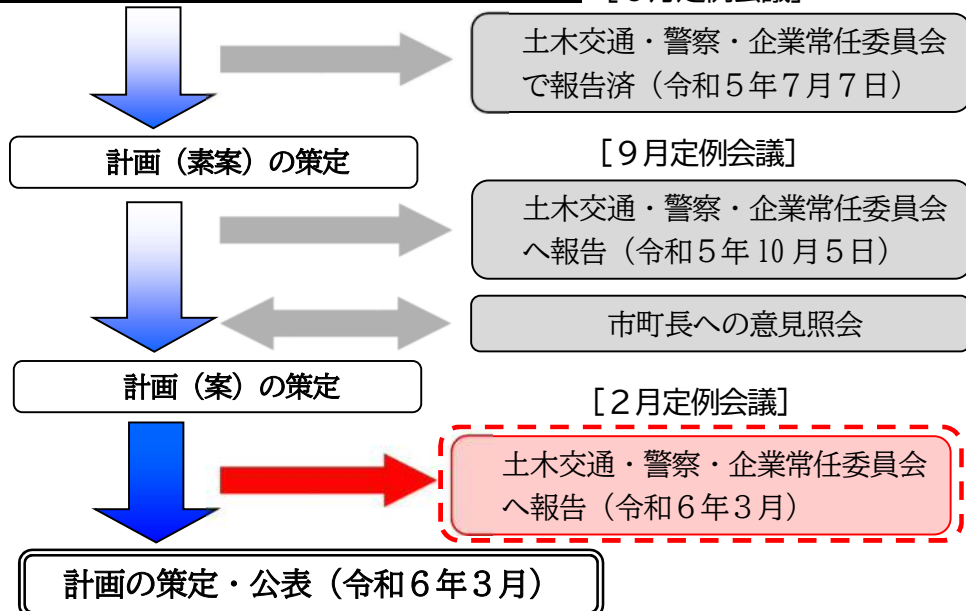


図2 滋賀県河川整備5か年プラン（第3期）策定フロー図

3 市町への意見照会

5か年プラン案について、令和5年12月20日から令和6年1月16日にかけて県内19市町に対し意見照会をしたところ、11市町から35件の意見がありました。

プラン案への異議はなかった。

なお、多くの意見は事業の一層の促進を求めるものであり、その他河川事業全般に対する意見として、河川の維持管理や河川整備計画にない箇所の新規事業化要望がありました。

4 第2期計画の実績

【完了区間延長の計画と実績】

- 完了区間延長 計画：8.0km（令和元年度～令和4年度まで4年間）
実績：9.4km（令和元年度～令和4年度末の実績）【計画比117%】

- 令和5年度分 計画：2.0km
実績：2.6km（見込み）【計画比130%】

- 合計 計画：10.0km（令和元年度～令和5年度まで5年間）
実績：12.0km（見込み）【計画比120%】※
※総事業費（令和5年度分は実績見込み額）：約510億円
（第2期計画策定時の総事業費：約350億円）

5 5か年プラン（第3期）の目標

【完了区間延長の目標】

- 完了区間延長 12.0km【第2期計画：+2.0km】

[概算総事業費 約400億円 ※1]

※1 当プランの工事实施区間は、2023年度（令和5年度）当初予算ベースで策定しています。ただし、実際の予算額（事業費）は、国からの予算配分や県予算の措置状況等を踏まえ、変動することがあります。

なお、令和7年度までの国土強靱化5か年加速化対策予算を含みます。

6 当プランに位置付ける区間

(1) 区間設定について (図3 参照)

1) 工事実施区間 (赤色の区間)

・2024年度から2028年度までの5年間に河川改修工事を実施する区間

2) 工事準備区間 (黄色の区間)

・他事業の進捗状況および地元調整等により、河川改修工事を実施する可能性がある区間

3) 整備検討区間 (緑色の区間)

・河川整備の推進を図るため、河川整備実施に向けた検討を行う区間

4) 堤防強化対策区間 (紫色の区間)

・河川整備が進まない河川において、堤防の質的強化を図る区間



図3 区間位置図の事例

(2) 5か年プランの期間中に河川整備計画の変更があった場合、河川整備計画の変更手続きに合わせて、新たに追加された整備実施区間等を5か年プランの工事準備区間等に位置付けます。(図4参照)

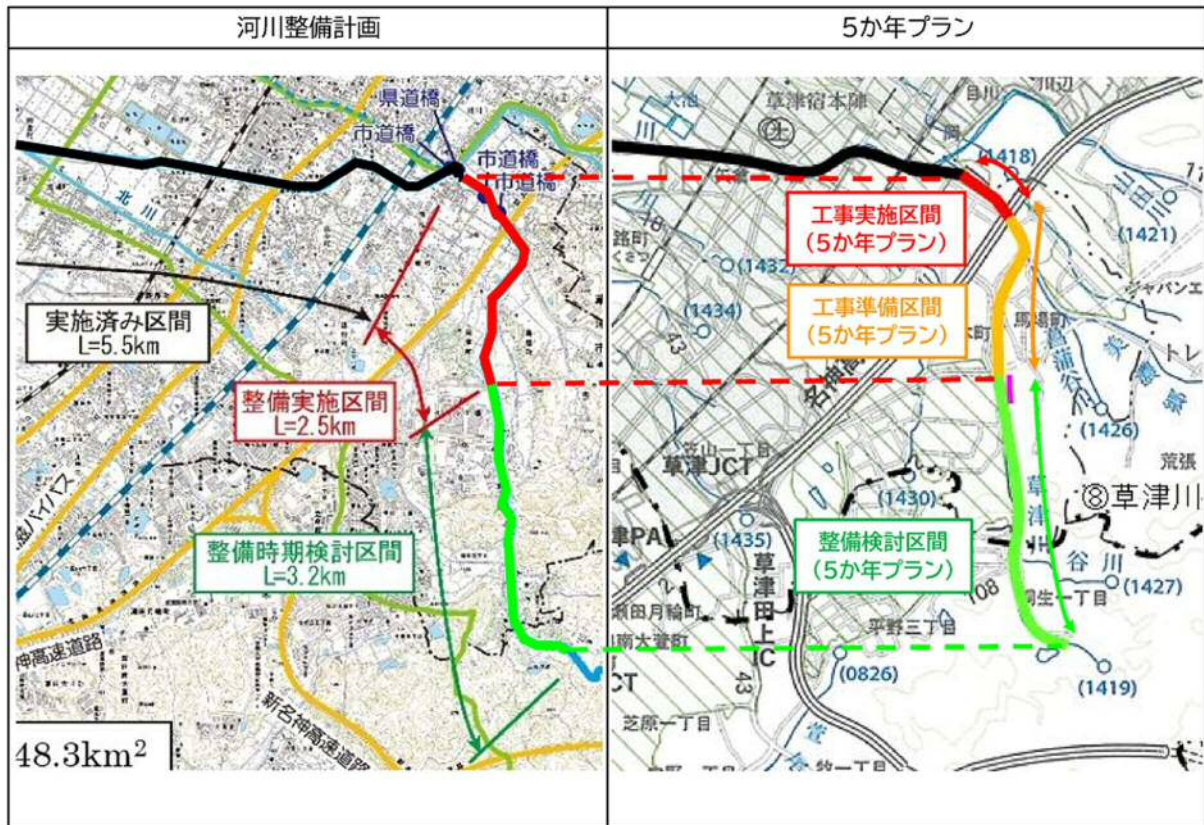


図4 河川整備計画と河川整備5か年プランの関係図

【参考資料】 計画名称・区間名称の見直しについて

◆見直し内容については、よりわかりやすい名称へ見直しを行うものであり、5か年計画の主旨や計画の位置付けに変更はありません。

■計画名称

第2期計画（現状）：第2期滋賀県河川整備5か年計画


第3期計画（見直し後）：滋賀県河川整備5か年プラン（第3期）

■区間名称

第2期計画（現状）：整備実施区間（の区間）


第3期計画（見直し後）：工事実施区間（の区間）

➡2024年度から2028年度までの5年間に河川改修工事を実施する区間

第2期計画（現状）：事業準備区間（の区間）

第3期計画（見直し後）：工事準備区間（の区間）

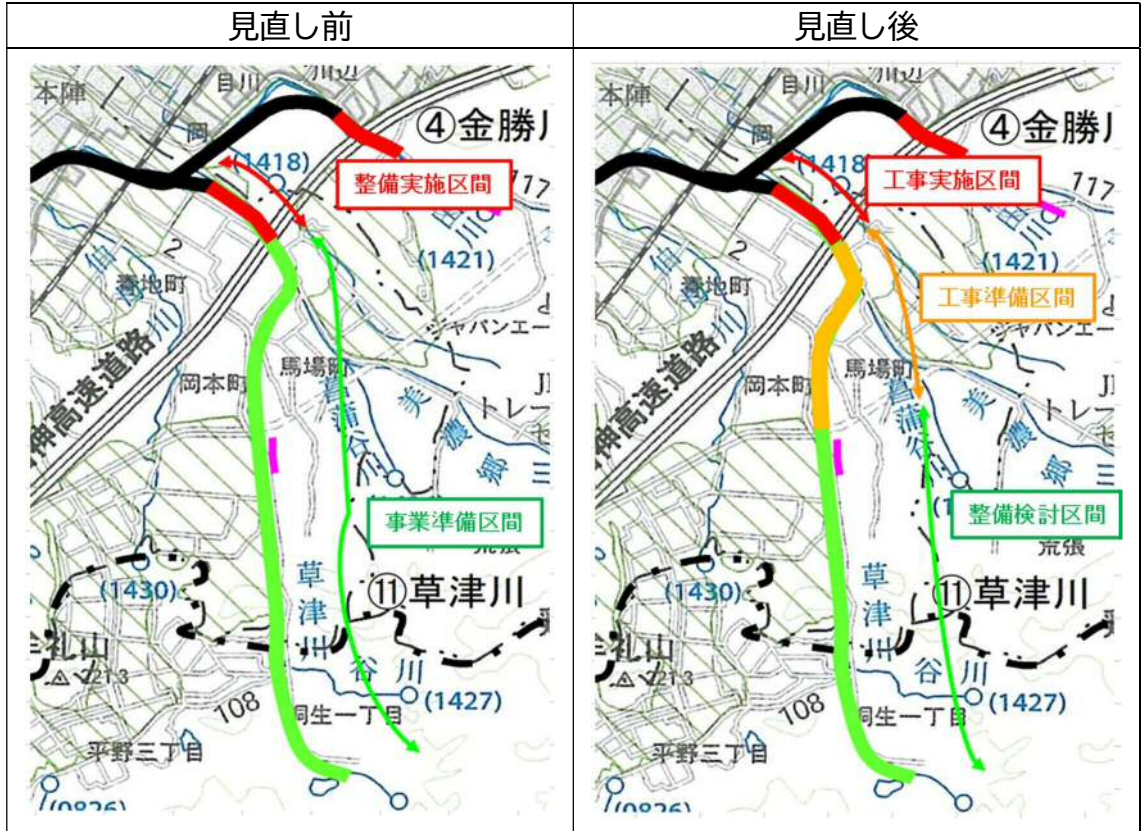
➡他事業の進捗状況および地元調整等の進捗状況により、河川改修工事を実施する可能性がある区間

第2期計画（現状）：事業準備区間（の区間）

第3期計画（見直し後）：整備検討区間（の区間）

➡河川整備の推進を図るため、河川整備実施に向けた検討を行う区間

【参考資料】 区間名称の見直しについてのイメージ図



【図5 見直しのイメージ図】

(上記の図は、イメージ図ですので、実際の計画と異なることがあります)

現状	見直し後
<p>第2期計画（現状）では、「事業準備区間（ の区間）」は以下のとおり位置付けていました。</p> <p>整備実施区間とは別に、予算の確保状況、他事業の進捗状況および地元との調整状況等を考慮して整備を検討し、事業を実施する可能性のある区間、および河川整備の推進を図るため、河川整備計画の見直しを検討する区間</p>	<p>第3期計画（見直し後）では、第2期計画の「事業準備区間（ の区間）」を、以下のとおり、区間の位置付けをわかりやすく見直しました。</p> <p>→ 工事準備区間（ の区間） 他事業の進捗状況および地元調整等より、河川改修工事を実施する可能性がある区間</p> <p>→ 整備検討区間（ の区間） 河川整備の推進を図るため、河川整備実施に向けた検討を行う区間</p>

以上

(案)

大戸川【大津土木事務所】

金勝川【南部土木事務所】

「滋賀県河川整備5か年プラン（第3期）」 （2024年度～2028年度）

野洲川【甲賀土木事務所】

日野川【東近江土木事務所】

犬上川【湖東土木事務所】

姉川【長浜土木事務所】

1. 大津土木事務所管内
2. 南部土木事務所管内
3. 甲賀土木事務所管内
4. 東近江土木事務所管内
5. 湖東土木事務所管内
6. 長浜土木事務所・木之本支所管内
7. 高島土木事務所管内

高時川【長浜土木事務所 木之本支所】

安曇川【高島土木事務所】

2024年3月
滋賀県

■河川整備5か年プランは、河川管理者である県が河川の現状を踏まえ、治水対策を計画的に進めるため、5年間に実施する河川改修工事の内容を取りまとめるものです。
ただし、次の事業は、5か年プランに関わらず必要に応じ取り組みます。

- ①災害復旧事業
- ②補修・修繕など緊急的に対応すべき事業
- ③今後新たに対策が必要となる局所的な改修など小規模な事業（全体事業費が5億円未満）
- ④維持管理事業（すべての河川が対象。地先の安全度マップで想定浸水深が大きい区域に係る河川においては、重点的に必要な対策を実施。）

■当プランに位置付ける区間

1) 工事実施区間

2024年度から2028年度までの5年間に河川改修工事を実施する区間です。

2) 工事準備区間

他事業の進捗状況および地元調整等により、河川改修工事を実施する可能性がある区間です。

3) 整備検討区間

河川整備の推進を図るため、河川整備実施に向けた検討を行う区間です。

■5か年プランの計画期間中に河川整備計画の変更があった場合、河川整備計画の変更手続きに合わせて、整備検討区間を工事準備区間等に位置付けます。

■滋賀県河川整備5か年プラン（第3期）の概算総事業費 約400億円※1 ※2

※1 当プランの工事実施区間は、2023年度（令和5年度）当初予算ベースで策定しています。ただし、実際の予算額（事業費）は、国からの予算配分や県予算の措置状況等を踏まえ、変動することがあります。

※2 国土強靱化5か年加速化対策予算を含みます。（2024年度（令和6年度）分として令和5年国補正を含む）

河川整備5か年プラン（第3期）【大津土木事務所管内】

●河川改修工事実施区間

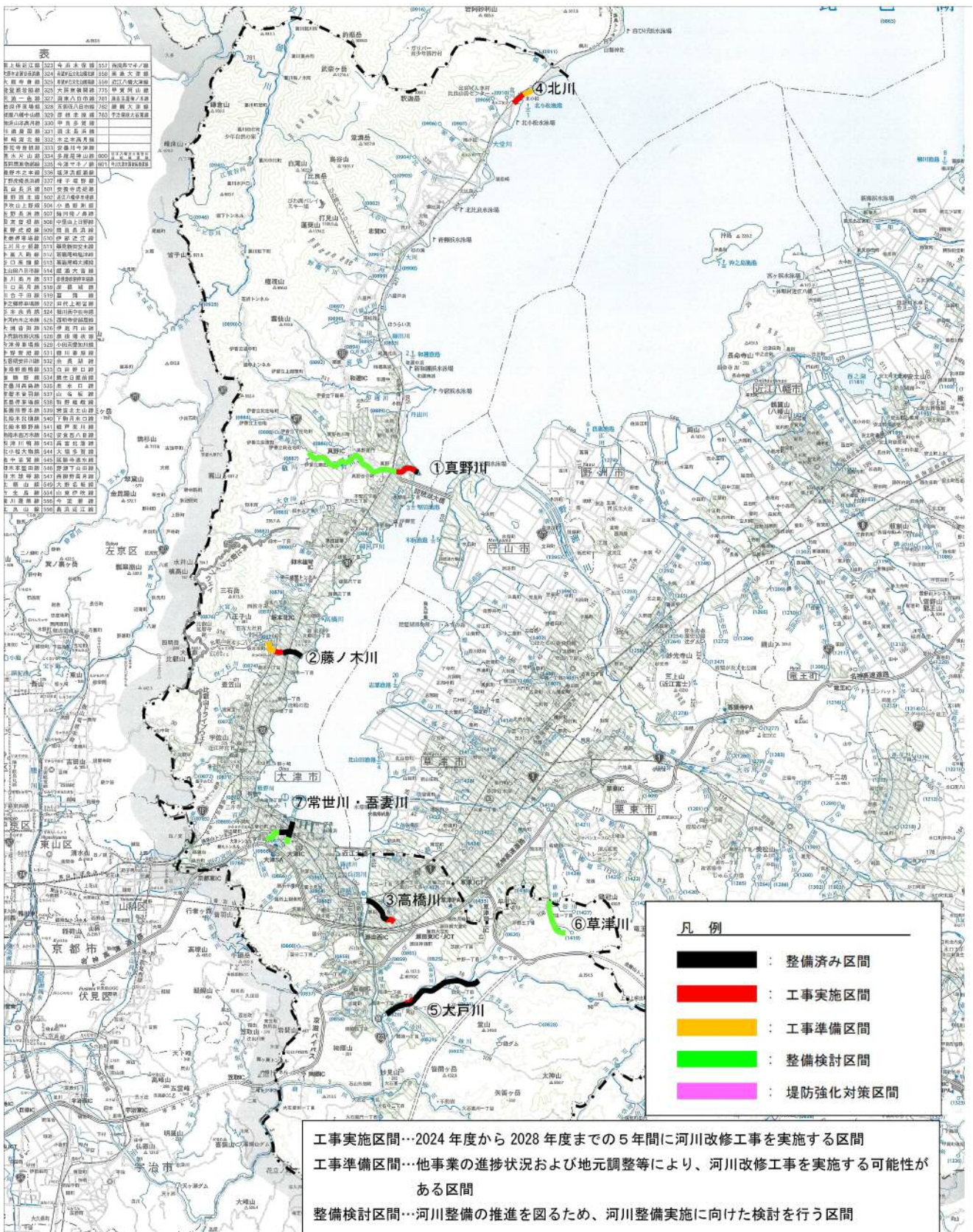
番号	河川名	地先名	実施内容（2024～2028）	整備目標	備考
①	真野川	大津市今堅田三丁目～真野五丁目	橋梁、護岸、河道掘削、用地買収	1/10	
		大津市真野五丁目～伊香立南庄町	河川計画検討		※2
②	藤ノ木川	大津市坂本三丁目	橋梁、護岸、河道掘削、用地買収	1/10	
		大津市坂本四丁目			※1
③	高橋川	大津市神領二丁目	護岸、河道掘削、用地買収	1/50	
④	北川	大津市北小松	護岸、河道掘削、用地買収	1/10	
		大津市北小松	河川計画検討		※1
⑤	大戸川	大津市石居二丁目～森一丁目	護岸、築堤	1/10	
⑥	草津川	大津市上田上桐生町	河川計画検討	1/10	※2
⑦	常世川 吾妻川	大津市梅林一丁目	河川計画検討	1/100	※2

◆備考欄の「※1」は、工事準備区間を示しています。「※2」は、整備検討区間を示しています。

◆「竹木伐開」「堆積土砂除去」などの維持管理については、管内のすべての河川を対象として地元の意見を聴きながら緊急性の高いところから順次実施します。なお、地先の安全度マップで想定浸水深が大きい区域に係る河川においては、重点的に必要な対策を実施します。

◆大戸川については、整備目標 1/10 の整備が概成しましたが、一部区間において築堤等を実施します。

区間位置図【大津土木事務所管内】



河川整備5か年プラン（第3期）【南部土木事務所管内】

●河川改修工事実施区間

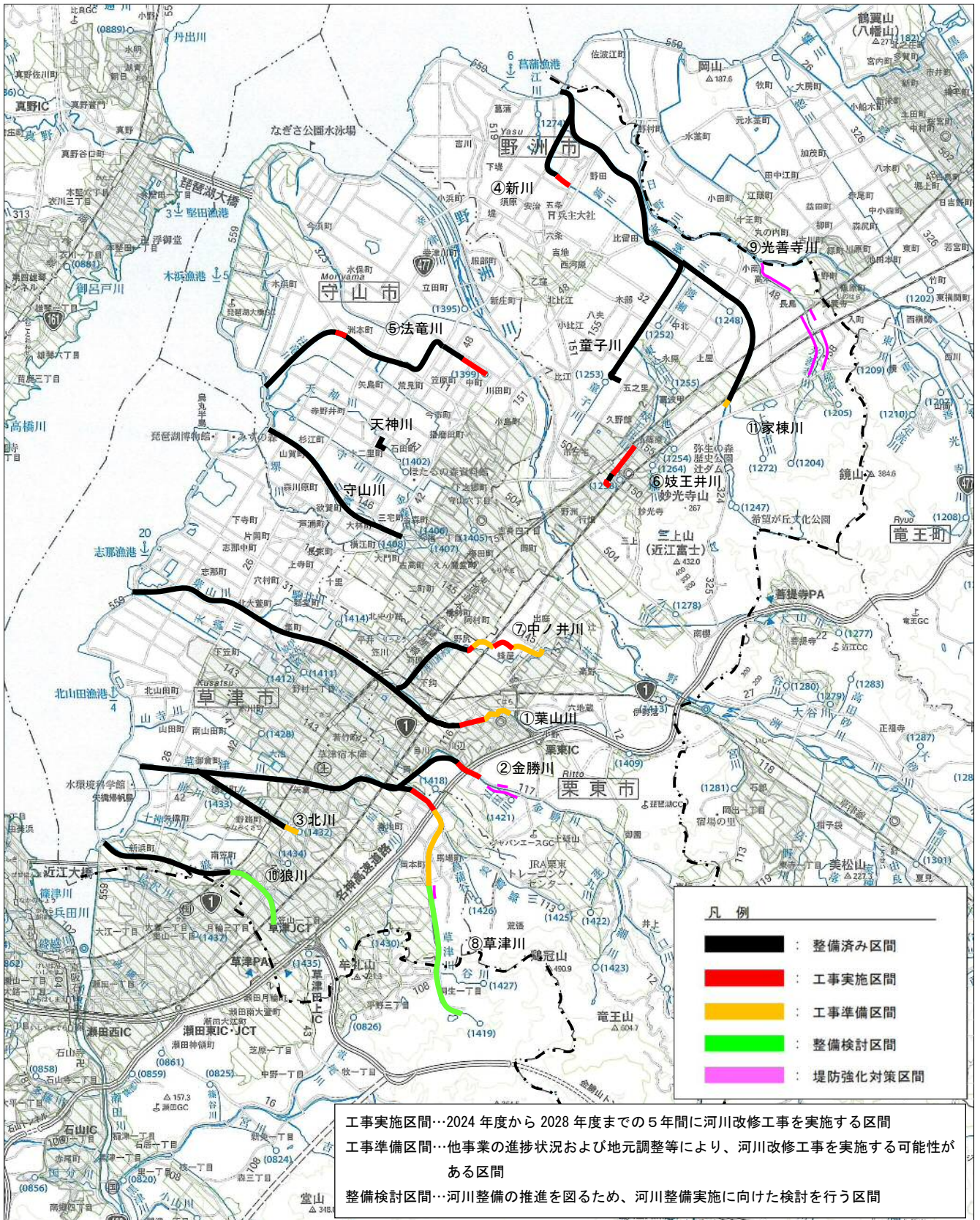
番号	河川名	地先名	実施内容（2024～2028）	整備目標	備考
①	葉山川	栗東市上鉤～川辺	護岸、河道掘削	1/10	※1
		栗東市上鉤、手原、安養寺			
②	金勝川	栗東市川辺～下戸山	築堤、護岸、河道掘削	1/10	
		栗東市下戸山	堤防強化対策	—	
③	北川	草津市矢倉二丁目～野路六丁目	国道部暗渠	1/10	※1
		草津市野路六丁目	護岸、河道掘削		
④	新川	野洲市野田、安治	護岸、河道掘削	※3	
⑤	法竜川	守山市洲本町、矢島町、笠原町～中町	護岸、河道掘削	※3	
⑥	妓王井川	野洲市栄～小篠原	河道掘削	※3	
⑦	中ノ井川	栗東市下鉤～野尻、蜂屋	橋梁、護岸、河道掘削、用地買収	1/10	※1
		栗東市野尻、蜂屋～大橋			
⑧	草津川	草津市青地町、栗東市岡～草津市山寺町	護岸、河道掘削	1/10	※1
		草津市山寺町～草津市岡本町			
		草津市馬場町～大津市上田上桐生町			
		草津市馬場町	堤防強化対策	—	
⑨	光善寺川	野洲市高木～大篠原	堤防強化対策	—	
⑩	狼川	草津市南笠町～野路東四丁目	河川計画検討	1/10	※2
⑪	家棟川	野洲市上屋、小堤	河道掘削	1/10	※1

◆備考欄の「※1」は、工事準備区間を示しています。「※2」は、整備検討区間を示しています。

◆整備目標欄の「※3」は、下流に影響のない範囲で段階的な目標を設定しています。

◆「竹木伐開」「堆積土砂除去」などの維持管理については、管内のすべての河川を対象として地元の意見を聴きながら緊急性の高いところから順次実施します。なお、地先の安全度マップ⁷で想定浸水深が大きい区域に係る河川においては、重点的に必要な対策を実施します。

区間位置図【南部土木事務所管内】



河川整備5か年プラン（第3期）【甲賀土木事務所管内】

●河川改修工事実施区間

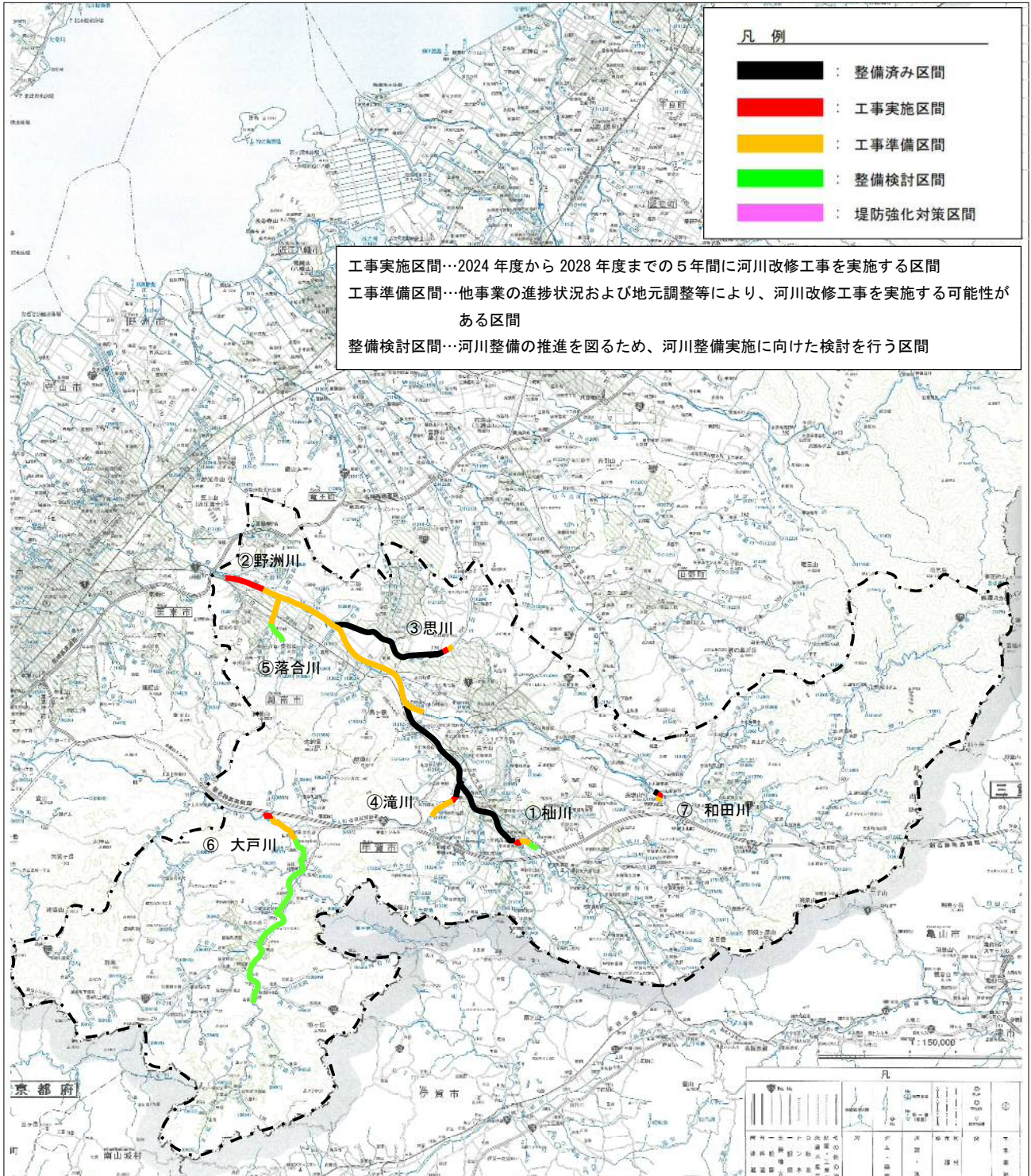
番号	河川名	地先名	実施内容（2024～2028）	整備目標	備考
①	杣川	甲賀市甲南町野尻	護岸、河道掘削	1/10	
		甲賀市甲南町池田、寺庄			※1
		甲賀市甲南町池田、寺庄			※2
②	野洲川	湖南市菩提寺	護岸、河道掘削、用地買収	戦後最大	
		湖南市石部北～石部口			※1
		湖南市菩提寺～甲賀市水口町宇田 湖南市石部北～甲賀市水口町宇川			
③	思川	甲賀市水口町伴中山	護岸、河道掘削	1/10	
		甲賀市水口町伴中山			※1
④	滝川	甲賀市水口町杣中、甲南町塩野	護岸、河道掘削、用地買収	1/10	
		甲賀市水口町杣中～山上 甲賀市甲南町塩野			※1
⑤	落合川	湖南市石部口、柑子袋	護岸、河道掘削、用地買収	1/10	※1
		湖南市柑子袋	河川計画検討		※2
⑥	大戸川	甲賀市信楽町黄瀬	護岸、河道掘削、用地買収	1/30	
		甲賀市信楽町黄瀬			※1
		甲賀市信楽町黄瀬～信楽町神山			※2
⑦	和田川	甲賀市甲賀町岩室	護岸、河道掘削	1/10	
		甲賀市甲賀町岩室			※1

◆備考欄の「※1」は、工事準備区間を示しています。「※2」は、整備検討区間を示しています。

◆「竹木伐開」「堆積土砂除去」などの維持管理については、管内のすべての河川を対象として地元の意見を聴きながら緊急性の高いところから順次実施します。なお、地先の安全度マップ[※]で想定浸水深が大きい区域に係る河川においては、重点的に必要な対策を実施します。

◆大戸川については、整備計画における整備目標を概ね1/30としていますが、大戸川ダム完成までの間は下流に影響のない範囲で段階的な整備を行うこととしており、当面の整備目標は概ね1/10としています。

区間位置図【甲賀土木事務所管内】



河川整備5か年プラン（第3期）【東近江土木事務所管内】

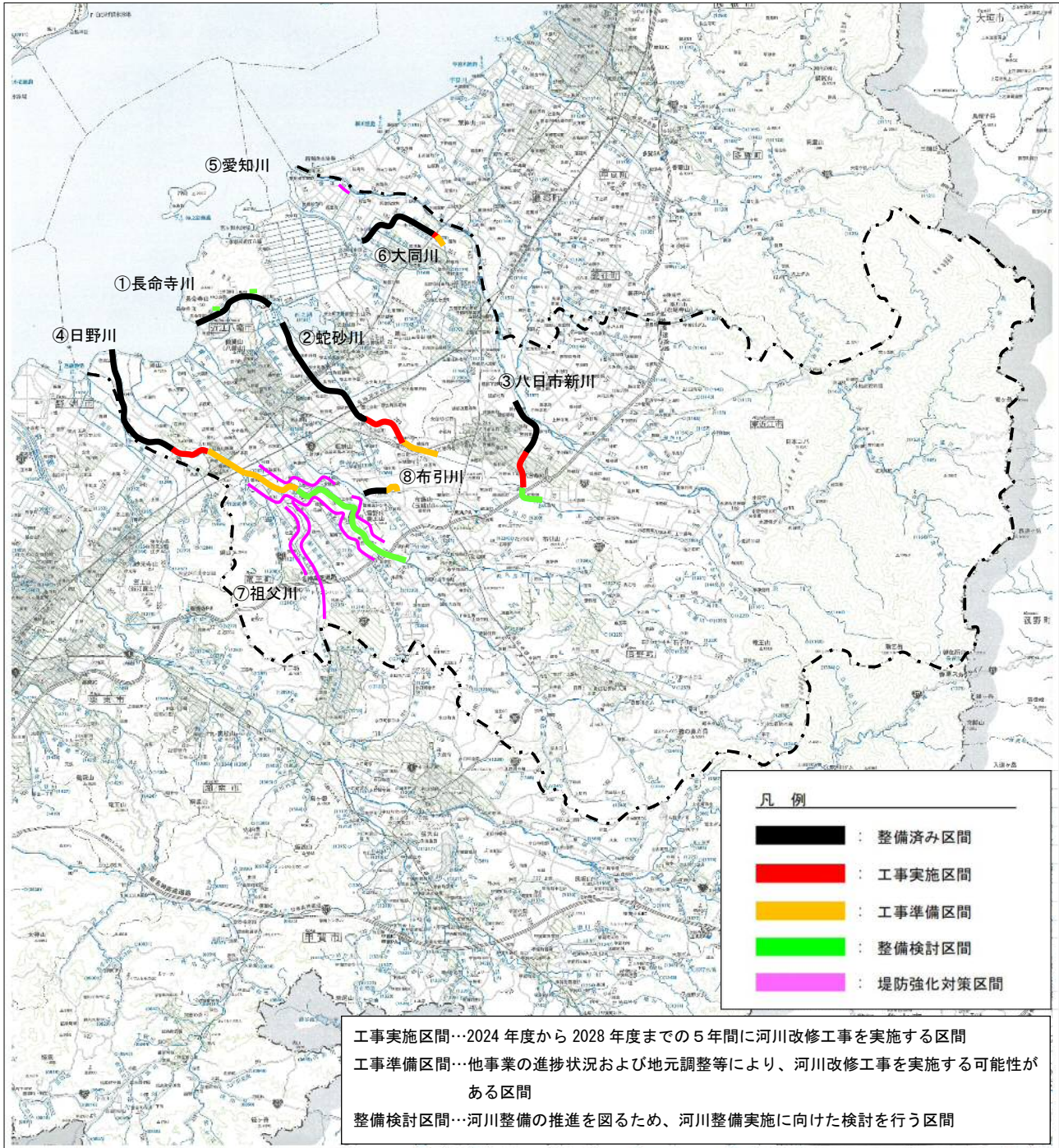
●河川改修工事実施区間

番号	河川名	地先名	実施内容（2024～2028）	整備目標	備考
①	長命寺川	近江八幡市島町、中之庄町	排水機場	—	※2
②	蛇砂川	近江八幡市西生来町～安土町内野	橋梁、護岸、河道掘削	1/10	※1
		近江八幡市安土町内野～東近江市市辺町			
③	八日市新川	東近江市野村町～尻無町	橋梁、護岸、河道掘削	1/10	※2
		東近江市尻無町			
④	日野川	近江八幡市野村町～古川町	橋梁、護岸、河道掘削	戦後最大	※1
		近江八幡市古川町～上畑町、竜王町弓削			
		近江八幡市上畑町、竜王町弓削～東近江市横山町、宮井町	河川計画検討		※2
		近江八幡市竹町～竜王町川守 竜王町西横関～岩井	堤防強化対策		—
⑤	愛知川	東近江市福堂町	堤防強化対策	—	
⑥	大同川	東近江市今町	護岸、河道掘削	1/10	※1
⑦	祖父川	竜王町西川～岡屋	堤防強化対策	—	
⑧	布引川	東近江市上羽田町	河道掘削	1/10	※1

◆備考欄の「※1」は、工事準備区間を示しています。「※2」は、整備検討区間を示しています。

◆「竹木伐開」「堆積土砂除去」等の維持管理については、管内のすべての河川を対象として地元の意見を聴きながら緊急性の高いところから順次実施します。なお、地先の安全度マップで想定浸水深が大きい区域に係る河川においては、重点的に必要な対策を実施します。

区間位置図【東近江土木事務所管内】



河川整備5か年プラン(第3期)【湖東土木事務所管内】

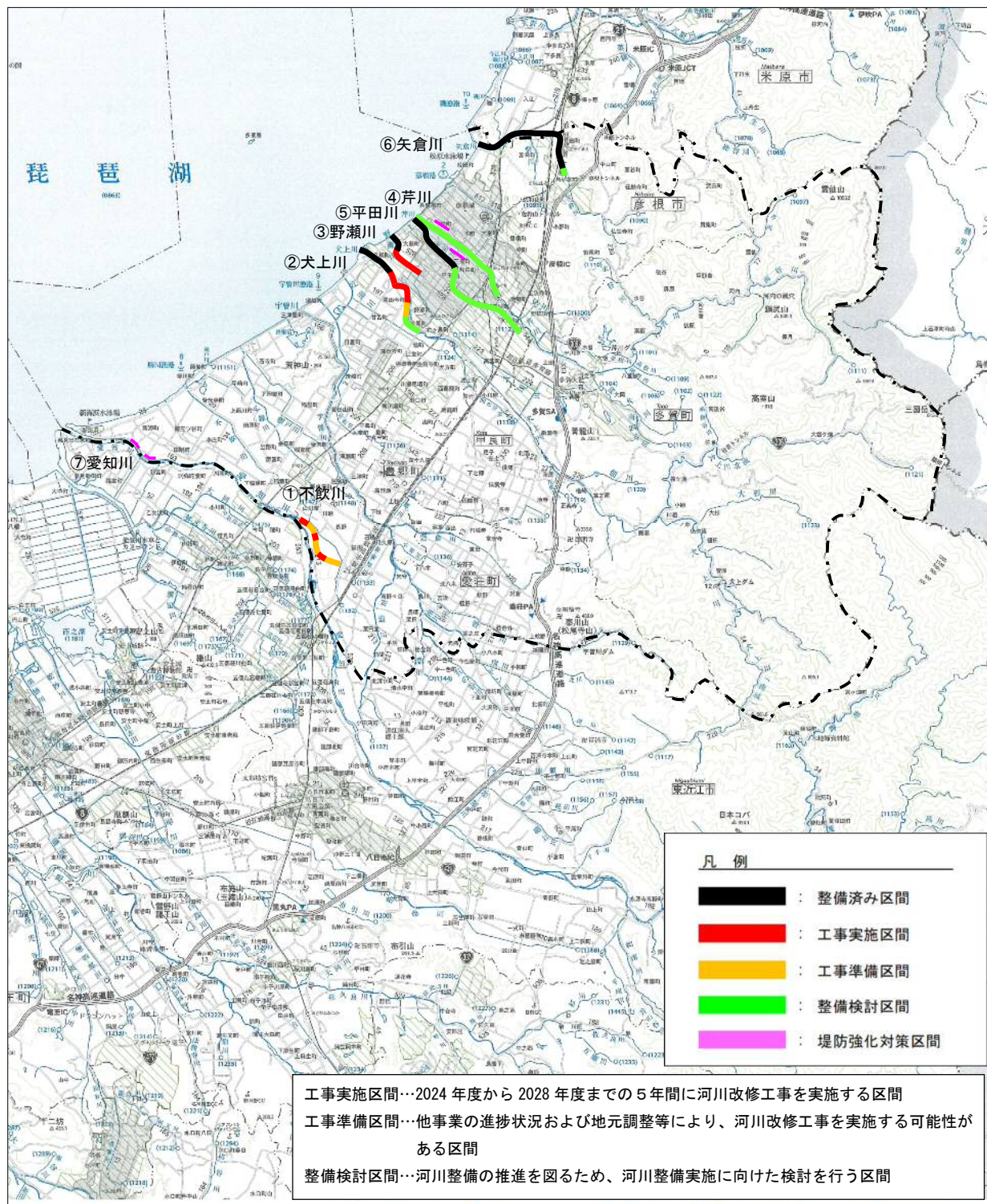
●河川改修工事実施区間

番号	河川名	地先名	実施内容(2024~2028)	整備目標	備考
①	不飲川	愛荘町川原～長野	護岸、河道掘削、用地測量、用地買収	1/10	※1
		愛荘町川原～中宿			
②	犬上川	彦根市開出今町～野瀬町	護岸、河道掘削	戦後最大	※1
		彦根市野瀬町～宇尾町			
		彦根市宇尾町	河川計画検討		※2
③	野瀬川	彦根市大藪町～西今町	護岸、河道掘削	1/10	
④	芹川	彦根市長曾根町～東沼波町	河川計画検討	戦後最大	※2
		彦根市中藪二丁目～中藪一丁目 彦根市後三条町	堤防強化対策	—	
⑤	平田川	彦根市平田町～大堀町	河川計画検討	1/10	※2
⑥	矢倉川	彦根市鳥居本町	河川計画検討	1/10	※2
⑦	愛知川	彦根市新海町～田附町	堤防強化対策	—	

◆備考欄の「※1」は、工事準備区間を示しています。「※2」は、整備検討区間を示しています。

◆「竹木伐開」「堆積土砂除去」などの維持管理については、管内のすべての河川を対象として地元の意見を聴きながら緊急性の高いところから順次実施します。なお、地先の安全度マップ[°]で想定浸水深が大きい区域に係る河川においては、重点的に必要な対策を実施します。

区間位置図【湖東土木事務所管内】



河川整備5か年プラン(第3期)【長浜土木事務所・木之本支所管内】

●河川改修工事实施区間

番号	河川名	地先名	実施内容(2024~2028)	整備目標	備考
①	長浜新川	長浜市室町~宮司町	用地買収	1/10	※1
②	余呉川	長浜市湖北町山本	護岸、河道掘削	※3	
③	姉川 高時川	長浜市南浜町~落合町	護岸、河道掘削、堤防強化対策	戦後最大	※1
		長浜市落合町~国友町			
④	米川	長浜市港町~川崎町	遊水地整備	1/10	
⑤	菜種川	米原市西円寺~番場	橋梁、護岸、河道掘削、用地買収	1/10	※1
⑥	長老墓地川	米原市能登瀬~多和田	用地買収、護岸、河道掘削	1/10	
⑦	天野川	米原市世継~上多良	護岸、河道掘削	1/30	※1
		米原市上多良~柏原			
		米原市長岡	遊水地整備		
		米原市清滝、柏原	堤防強化対策	-	
⑧	大川	長浜市西浅井町塩津浜	護岸、河道掘削	1/10	※1
		長浜市西浅井町塩津浜~塩津中			
⑨	余呉川	長浜市木之本町西山~田居、大音	護岸、河道掘削、橋梁	戦後最大	※1
		長浜市木之本町田居、大音~黒田			
		長浜市木之本町黒田~余呉町坂口	河川計画検討		
⑩	岩熊川	長浜市西浅井町岩熊	護岸、河道掘削	1/10	※1
⑪	高時川	長浜市高月町~余呉町	護岸、河道掘削、堤防強化対策	戦後最大	箇所検討中
⑫	田川	長浜市八木浜~中野	河川計画検討	1/10	※1

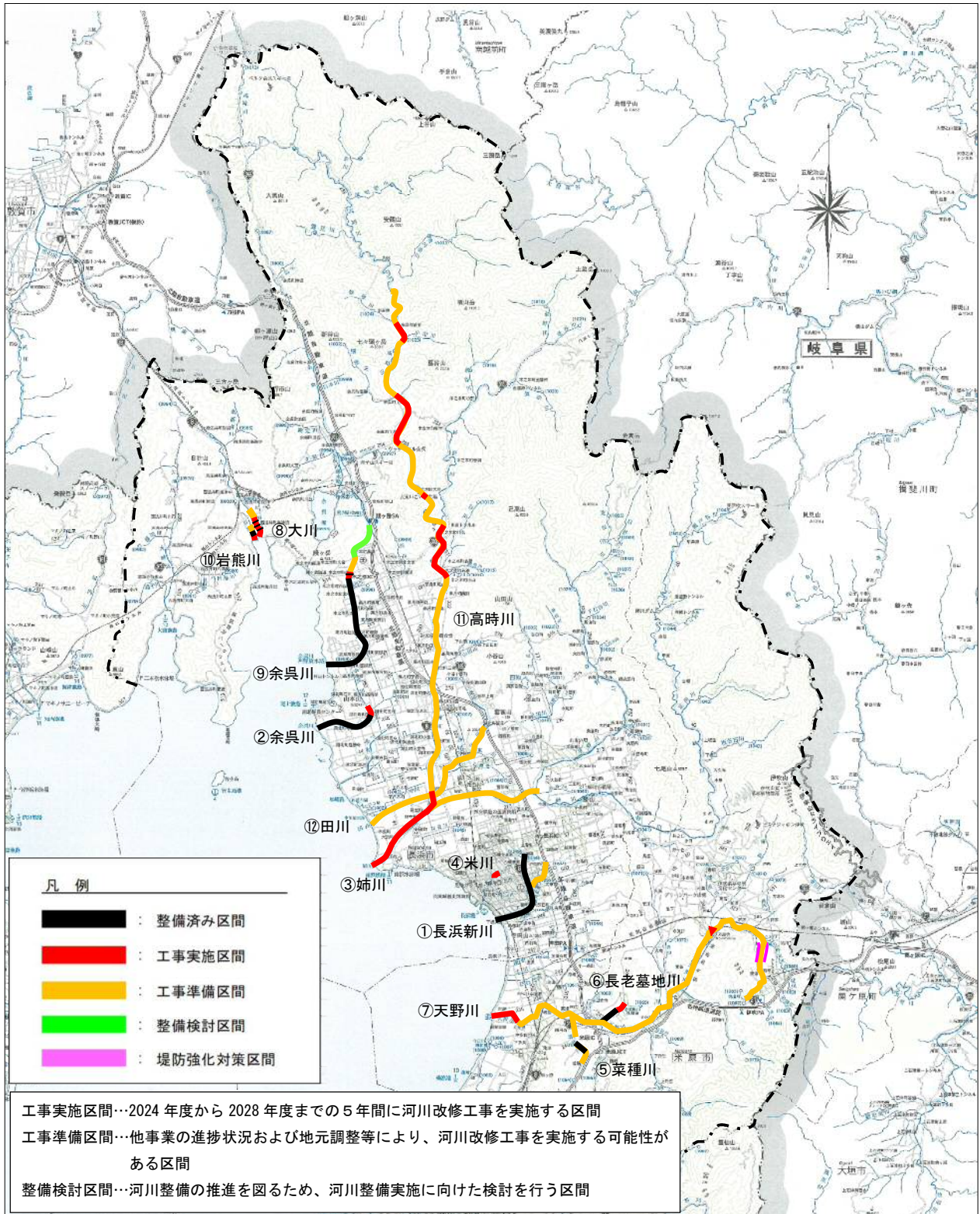
◆備考欄の「※1」は、工事準備区間を示しています。「※2」は、整備検討区間を示しています。

◆整備目標欄の「※3」は、下流に影響のない範囲で段階的な目標を設定しています。

◆「竹木伐開」「堆積土砂除去」などの維持管理については、管内のすべての河川を対象として地元の意見を聴きながら緊急性の高いところから順次実施します。なお、地先の安全度マップで想定浸水深が大きい区域に係る河川においては、重点的に必要な対策を実施します。

◆木之本支所管内の高時川については、長浜市高月町保延寺~木之本町川合付近、木之本町大見付近、余呉町下丹生~上丹生付近、余呉町菅並付近を整備実施区間として着色しています。まずは、下流に影響のない段階的な河川整備を目指します。

区間位置図【長浜土木事務所・木之本支所管内】



河川整備5か年プラン（第3期）【高島土木事務所管内】

●河川改修工事实施区間

番号	河川名	地先名	実施内容（2024～2028）	整備目標	備考
①	百瀬川	高島市マキノ町沢～新保	護岸、床止め	1/10	
			河川計画検討	1/10	※2
②	石田川	高島市今津町福岡～下弘部 高島市今津町福岡～岸脇	床止め、護岸、橋梁	1/10	
		高島市今津町下弘部～梅原 高島市今津町岸脇～梅原			※1
		高島市今津町梅原～蘭生			※2
③	八田川	高島市鴨～安曇川町田中	護岸、河道掘削、用地買収	1/10	
		高島市安曇川町田中～武曾横山 高島市安曇川町田中～田中			※1
		高島市武曾横山～武曾横山 高島市安曇川町田中～武曾横山	河川計画検討		※2
④	安曇川	高島市安曇川町青柳～常磐木 高島市新旭町新庄～安井川	護岸、河道掘削、用地買収	1/30	
		高島市安曇川町常磐木～長尾 高島市新旭町安井川～安曇川町上古賀			※1
		高島市安曇川町南船木～常磐木 高島市安曇川町北船木～新旭町安井川	堤防強化対策		—
⑤	南川	高島市新旭町藁園	用地買収	1/10	※1

◆備考欄の「※1」は、工事準備区間を示しています。「※2」は、整備検討区間を示しています。

◆「竹木伐開」「堆積土砂除去」などの維持管理については、管内のすべての河川を対象として地元の意見を聴きながら緊急性の高いところから順次実施します。なお、地先の安全度マップ^①で想定浸水深が大きい区域に係る河川においては、重点的に必要な対策を実施します。

区間位置図【高島土木事務所管内】

