

## 滋賀県内の渋滞箇所の抽出について ～意見募集結果 および 箇所選定～

### 【概要】

渋滞対策協議会において進めてきた渋滞箇所の抽出についてですが、全国の統一指標である「渋滞損失時間」による抽出や、観光地周辺や大規模商業施設周辺での【休日】渋滞箇所の抽出(45箇所)を行ってきたところであり、さらに地域の実感を反映させるため、道路利用者、民間事業者、道路管理者(市町)より『渋滞箇所に関する意見』を募集いたしました。

その結果190件(134箇所)という非常に多くの意見を頂いたことと最新のデータ等により渋滞が確認できた箇所として29箇所を選定し、既提示済み箇所の45箇所と併せて、主要渋滞箇所として74箇所を選定しましたので報告します。

今後は、年度末に向けて対策の基本方針を検討していきます。

### 【意見募集結果】

募集期間 11月22日(木)～12月5日(水) [14日間]

募集方法 (道路利用者、民間事業者) 滋賀国道事務所HPにて募集  
(道路管理者) 各市町へ依頼

意見件数 190件

意見箇所 134箇所

箇所選定 最新のデータ等により渋滞が確認できた箇所を選定(29箇所)

### 【主要渋滞箇所の選定】

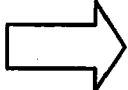
(既提示済みの45箇所)

- 一部の時間において渋滞損失時間が多い箇所・・・・・・・・・・ 3箇所
- 平日の旅行速度が低い\*1箇所・・・・・・・・・・・・・・・・ 35箇所
- 休日の旅行速度が低く\*1その延長が1 km以上(国道及び県道) ・ 5箇所
- 休日の旅行速度が低く\*1の延長が1 km以上(大規模商業施設周辺) 2箇所
- 地域の実感から選定された箇所(旅行速度が低い\*1箇所) ・・・・ 29箇所

合計 74箇所

※1 『旅行速度が低い』とは、平均旅行速度が20km/h以下をいう。

【主要渋滞箇所の公表】

74箇所  エリア<sup>※2</sup>集約： 5エリア（44箇所）  
区間<sup>※2</sup>集約： 7区間（16箇所）  
単独箇所： 14箇所（14箇所）

※2 渋滞箇所が集中している範囲や連続しているものを、それぞれエリア、区間として集約。  
エリア・・・混雑区間が面的に広がっている箇所を「エリア」として集約  
区間・・・交差点が連続し、区間として混雑している箇所を「区間」として集約（方向を勘案）

【今後の予定】

3月末 対策の基本方針決定・公表

=====  
（参考）

【検討体制】

組 織 滋賀県渋滞対策協議会

メンバー 国土交通省近畿地方整備局、滋賀国道事務所、国土交通省近畿運輸局、  
滋賀県、滋賀県道路公社、滋賀県警本部、  
NEXCO 西日本、NEXCO 中日本、  
(社)滋賀県トラック協会、(社)びわこビジターズビューロー、  
滋賀経済同友会、中小企業団体中央会

【検討内容】

○主要渋滞箇所の特定（以下の視点を基本指標とします）

- ① 渋滞損失時間(※)が大きな交差点
- ② 平均旅行速度(※)が低い区間等
- ③ 休日及びその他地域の課題を反映

※渋滞損失時間とは・・・

交差点に流入する区間で、渋滞により時間がかかることで失う時間の合計

※旅行速度とは・・・

一定区間を、移動に要した時間（交通渋滞等による停止を含む。）で除した値

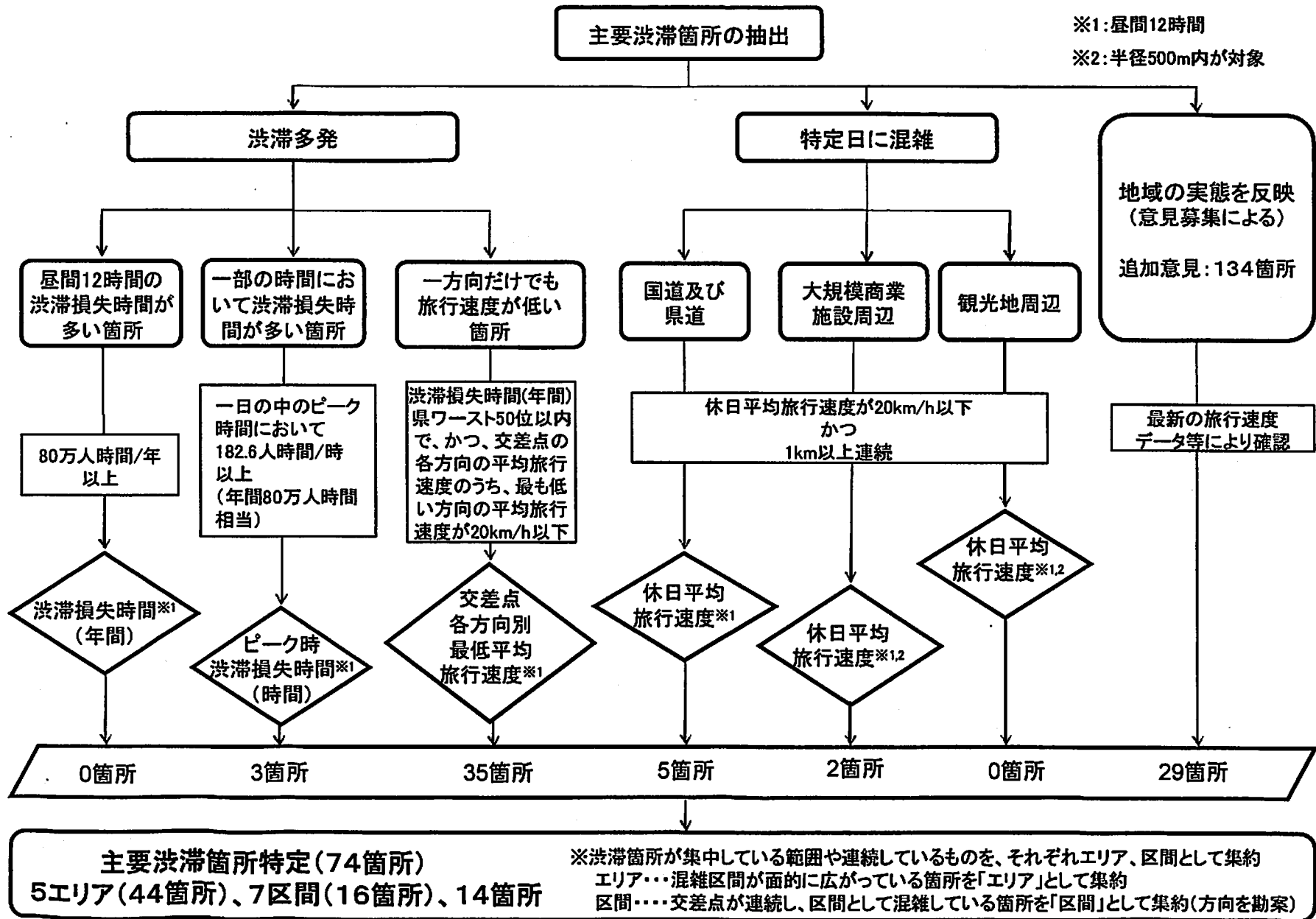
○特定された渋滞箇所の対策検討（対策(案)の検討、とりまとめ）

【対策内容（案）】

短期対策⇒ 具体の対策メニューを立案（例：交差点改良、信号サイクルの見直し、等）

中長期対策⇒ 対策の基本方針を整理（例：バイパス計画等）

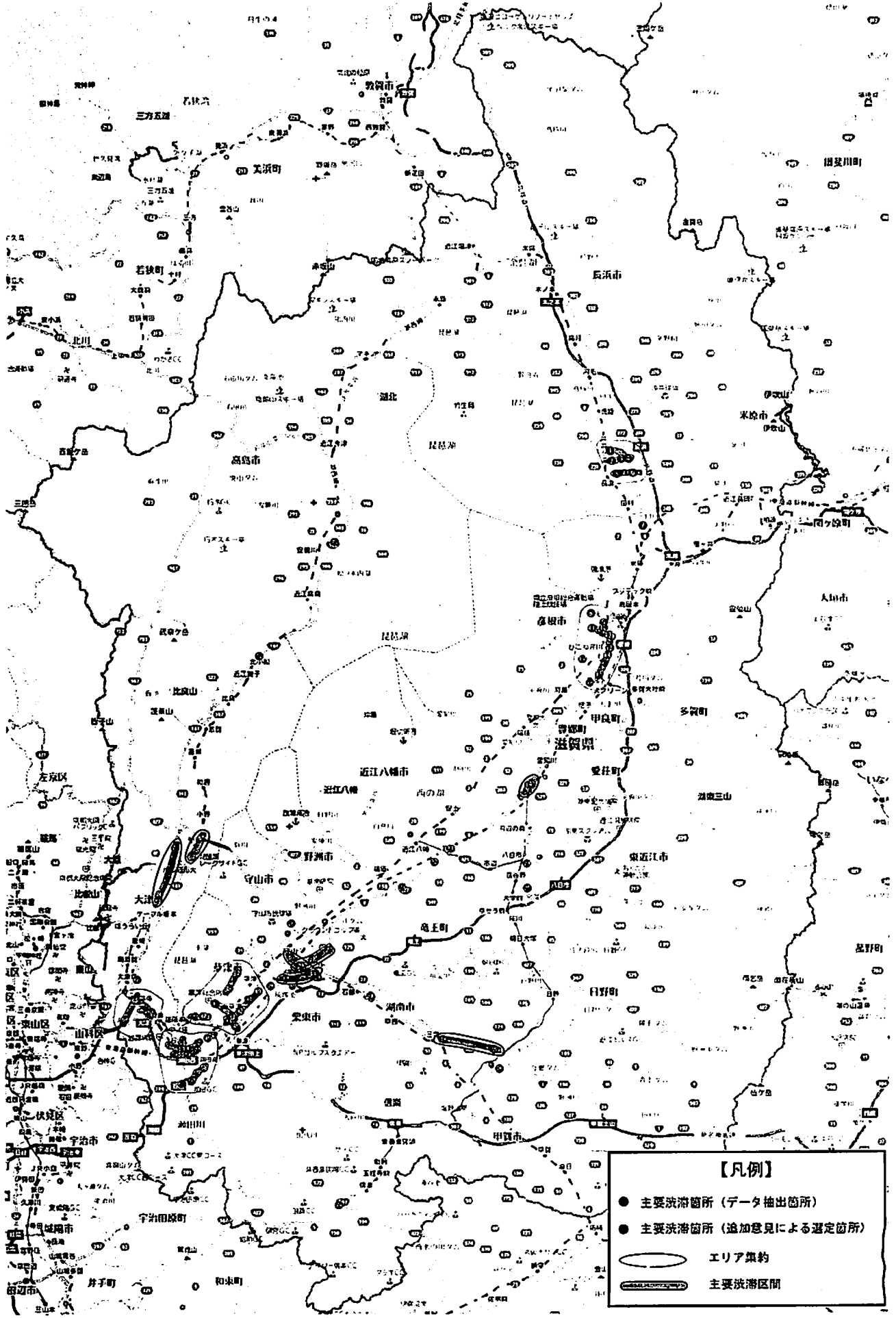
# ●主要渋滞箇所の抽出フロー



主要渋滞箇所【滋賀県】

番号	市区町村	交差点名称	交差路線①	交差路線②	交差路線③	指標				集約 (番号は固面対比番号)				
						渋滞多発		特定日(休日)に混雑		5エリア 44箇所	7区間 16箇所	単独 箇所		
						一部の 時間 において 渋滞損失 時間が多 い箇所	一方 向 だけ でも 旅行 速度 が低 い 箇所	国道 及 び 県道	大規模 商業施設 周辺				地域の 実 感 (意見 募集)	
1	長浜市	北新町	一般国道8号	長浜近江線	丁野虎塚長浜線					○	○1	長浜市域	○7	
2	長浜市	八幡中山町	笹田八幡中山線	中山東上坂線	長浜近江線		○				○2			
3	長浜市	長浜警察署前	中山東上坂線	市道	市道						○3			
4	長浜市	川崎町	一般国道8号	中山東上坂線	-		○				○4			
5	長浜市	高田町	関田長浜線	大津能登川長浜線	長浜近江線		○				○5			
6	長浜市	八幡東町	一般国道8号	関田長浜線	-		○				○6			
7	米原市	旗戸	一般国道8号	東上坂近江線	市道					○				
8	彦根市	松原橋	大津能登川長浜線	彦根港彦根停車場線	-		○				○8	彦根市域	○9	
9	彦根市	船町	彦根港彦根停車場線	彦根城線	彦根米原線		○				○9			
10	彦根市	藤園神社前	彦根城線	市道	-					○	○10			
11	彦根市	京橋	彦根近江八幡線	彦根城線	市道						○11			
12	彦根市	外町	一般国道306号	一般国道8号	彦根近江八幡線		○				○12			
13	彦根市	西沼波町	一般国道8号	市道	市道			○			○13			
14	彦根市	地蔵町	一般国道8号	市道	市道					○	○14			
15	彦根市	高宮町	一般国道8号	彦根環状線	-					○	○15			
16	彦根市	千鳥橋北詰	一般国道8号	八坂高宮線	彦根八日市甲西線		○				○16			
17	彦根市	小泉町	神郷彦根線	彦根環状線	-		○				○17			
18	彦根市	御幸橋北	一般国道8号	湖東彦根線	-			○			○18	東近江 地区	○24	
19	東近江市	湖湖北	一般国道8号	栗見八日市線	神郷彦根線					○	○19			
20	東近江市	栗瀬	一般国道8号	栗見八日市線	-					○	○20			
21	東近江市	野々宮町	一般国道421号	彦根八日市甲西線	-		○							
22	東近江市	芝原町	石原八日市線	高木八日市線	市道					○	○25			
23	近江八幡市	友定町	一般国道8号	一般国道421号	大津守山近江八幡線			○				○21		
24	近江八幡市	六枚橋	一般国道8号	近江八幡宮王線	-			○				○22		
25	竜王町	西横間	一般国道477号	一般国道8号	-			○				○23		
26	湖南市	石部口	一般国道1号	石部草津線	竜王石部線		○					○33		
27	甲賀市	泉西	一般国道1号	泉水口線	市道					○	○34	水口町 地区	○36	
28	甲賀市	名坂	一般国道1号	大野名坂線	-					○	○35			
29	甲賀市	水口橋北詰	一般国道307号	水口甲南線	市道					○		○36		
30	甲賀市	長野	一般国道307号	信濃上野線	-					○		○74		
31	守山市	八代	大津能登川長浜線	守山泉東線	-					○		○26		
32	守山市	千代町	片岡泉東線	市道	-					○		○30	内湖地区 正上地区 湖上地区	○39
33	野洲市	御上神社前	一般国道8号	野洲甲西線	小島野洲線					○	○27			
34	栗東市	辻	一般国道8号	高野守山線	守山泉東線						○28			
35	栗東市	毛屋	一般国道8号	片岡泉東線	-		○				○29			
36	栗東市	高野	一般国道1号	栗東泉東線	片岡泉東線		○				○31			
37	栗東市	上駒	一般国道1号	栗東志那中線	-		○				○32			
38	栗東市	国道小杉	一般国道1号	大津能登川長浜線	-		○							
39	草津市	野村中央	草津守山線	市道	市道					○	○37	草津市域	○48	
40	草津市	木川町	山田草津線	草津守山線	-		○				○38			
41	草津市	大鷲三丁目	一般国道1号	下在六路井線	六地藏草津線		○				○40			
42	草津市	草津三丁目	一般国道1号	山田草津線	大津能登川長浜線		○				○41			
43	草津市	新矢倉(立体)	一般国道1号	-	-						○42			
44	草津市	野路町	一般国道1号	大津草津線	-		○				○43			
45	草津市	南田山	一般国道1号	平野草津線	市道					○	○44			
46	草津市	野路中央	一般国道1号	平野草津線	-		○				○45			
47	草津市	矢橋中央	大津草津線	草津守山線	-					○	○46			
48	草津市	新浜町	大津草津線	大津守山近江八幡線	-					○	○47			
49	草津市	新浜町西	大津草津線	市道	-					○	○48			
50	大津市	大江田丁目	一般国道1号	大津守山近江八幡線	-		○				○49	大津市南部 地域	○66	
51	大津市	大江二丁目	一般国道1号	市道	市道			○			○50			
52	大津市	瀬田川大橋西詰	一般国道1号	一般国道422号	-		○				○51			
53	大津市	栗津町	一般国道1号	関岡大津線	-		○				○52			
54	大津市	瀬田南	一般国道1号	大津信楽線	大津能登川長浜線		○				○58			
55	大津市	松原国道口	一般国道422号	大津湖岸線	-		○				○53			
56	大津市	唐橋西詰	一般国道422号	石山停車場線	大津能登川長浜線		○				○55			
57	大津市	鹿橋東詰	近江八幡大津線	瀬田大石東線	大津能登川長浜線		○				○56			
58	大津市	鳥居川	石山停車場線	市道	市道					○	○54			
59	大津市	神橋	大津能登川長浜線	瀬田西インター線	市道					○	○57			
60	大津市	瀬田橋本町東	一般国道1号	市道	-					○	○59			
61	大津市	瀬田橋本町	一般国道1号	市道	-					○	○60			
62	大津市	石山寺西三丁目	千町石山寺辺線	市道	市道					○	○61			
63	大津市	本宮二丁目	一般国道1号	大津停車場本宮線	-		○				○62			
64	大津市	打出浜	大津草津線	市道	市道					○	○63			
65	大津市	逢坂一丁目	一般国道161号	一般国道1号	-		○				○64			
66	大津市	大津港口	一般国道161号	大津草津線	-						○65			
67	大津市	初が崎	一般国道161号	下鴨大津線	-		○					○66		
68	大津市	仰水口	一般国道161号	仰水本堅田線	-		○				○67	今宮町 本宮町 地区	○72	
69	大津市	本堅田	一般国道161号	市道	-			○			○68			
70	大津市	琵琶湖大橋	一般国道161号	一般国道477号	高島大津線		○				○69			
71	大津市	湖国道路本線(東本宮一丁目)	一般国道161号	-	-					○	○70			
72	大津市	湖国道路本線(西本宮一丁目)	一般国道161号	-	-					○	○71			
73	大津市	北小松	一般国道161号	市道	市道					○		○72		
74	高島市	青柳北	一般国道161号	南船木西木津線	-					○		○73		

# 主要渋滞箇所位置図



- 【凡例】**
- 主要渋滞箇所（データ抽出箇所）
  - 主要渋滞箇所（追加意見による選定箇所）
  - エリア集約
  - ▭ 主要渋滞区間