

指定管理公園グループ編成の見直し

政策・土木交通常任委員会資料
平成25年(2013年)6月24日
土木交通都計画課

平成25年度まで

平成26年度以降(案)

県営都市公園
指定管理公園グループ編成図

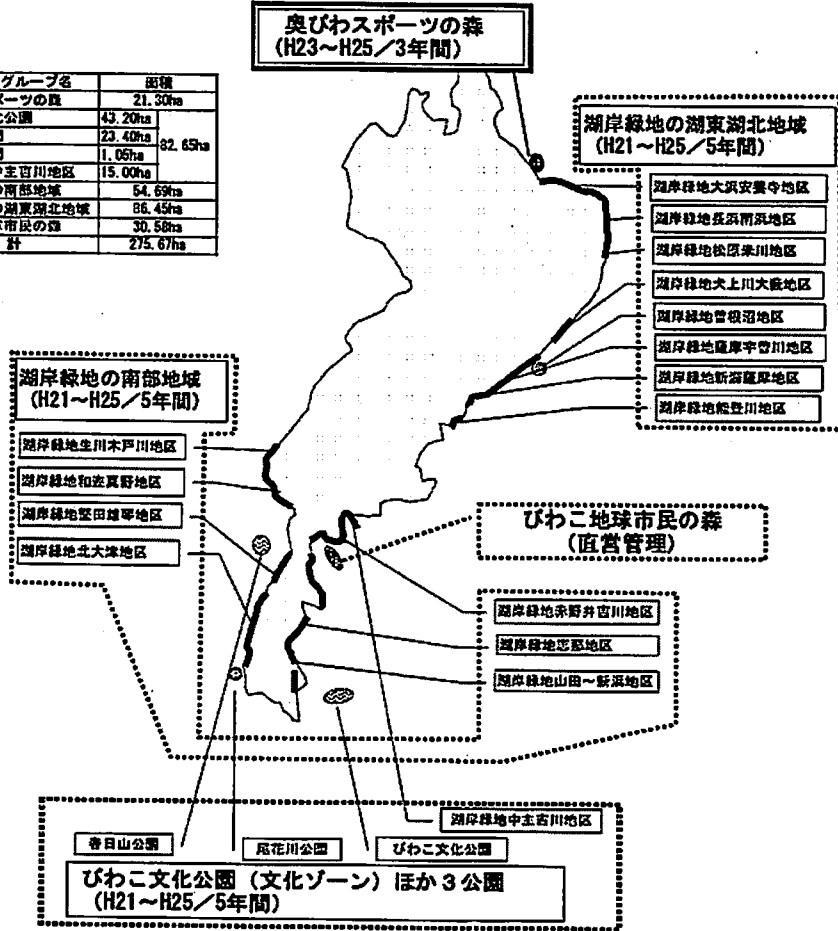
県営都市公園の指定管理を行う公園グループ編成(案)

管理面積

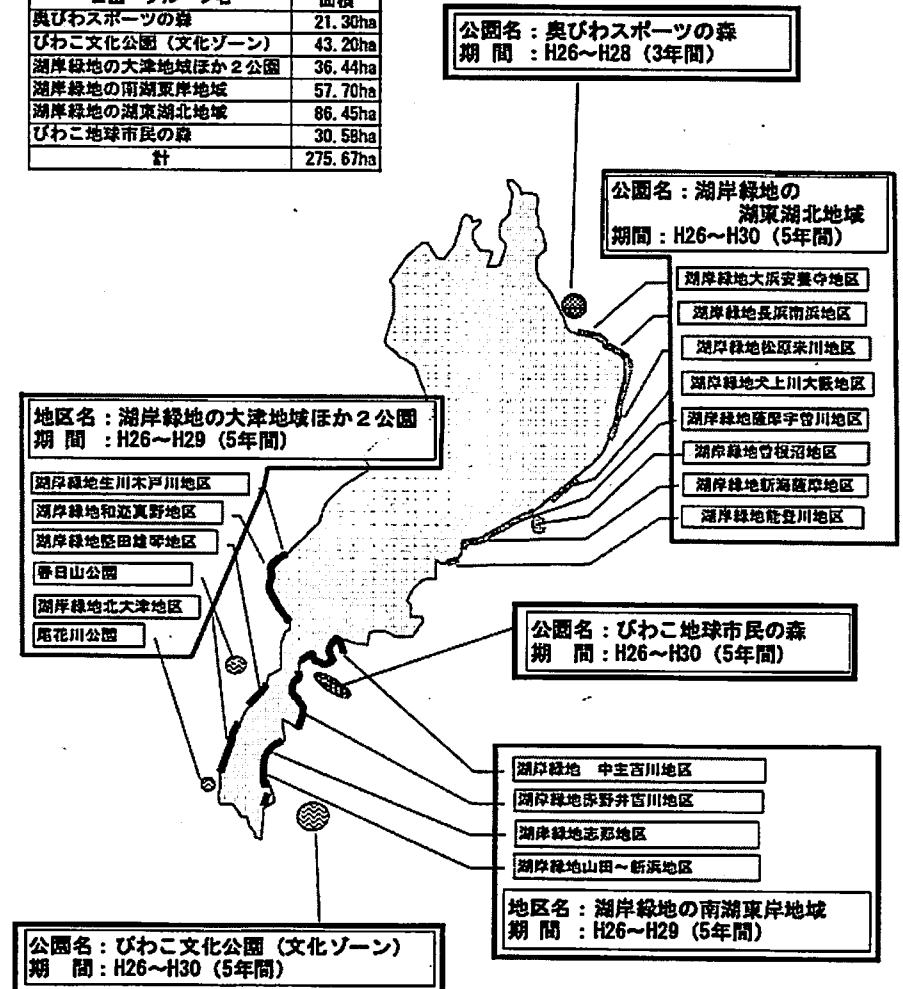
| 公園・グループ名 | 面積 |
|-------------|----------|
| 奥びわスポーツの森 | 21.30ha |
| びわこ文化公園 | 43.20ha |
| 春日山公園 | 23.40ha |
| 尾花川公園 | 1.06ha |
| 湖岸緑地中主百川地区 | 15.00ha |
| 湖岸緑地の南部地域 | 64.69ha |
| 湖岸緑地の湖東湖北地域 | 86.45ha |
| びわこ地球市民の森 | 30.58ha |
| 計 | 275.67ha |

管理面積

| 公園・グループ名 | 面積 |
|----------------|----------|
| 奥びわスポーツの森 | 21.30ha |
| びわこ文化公園(文化ゾーン) | 43.20ha |
| 湖岸緑地の天津地域ほか2公園 | 36.44ha |
| 湖岸緑地の南湖東岸地域 | 57.70ha |
| 湖岸緑地の湖東湖北地域 | 86.45ha |
| びわこ地球市民の森 | 30.58ha |
| 計 | 275.67ha |



指定管理者：4グループ
直営：1公園



指定管理者：6グループ

公の施設に係る指定管理者の選考について

| 施設名 | 奥びわスポーツの森 | 滋賀県営都市公園(湖岸緑地能登川地区、新海薩摩地区、薩摩宇曾川地区、曾根沼地区、犬上川大藪地区、松原米川地区、長浜南浜地区および大浜安養寺地区に限る。) | 滋賀県営都市公園(湖岸緑地生川木戸川地区、和邇真野地区、堅田雄琴地区および北大津地区、春日山公園ならびに尾花川公園に限る。) | | | | | | | | | | | | | | | | | | | | | | | | | | | | | | | | | | | | | | | | | |
|--------------|---|--|---|--|------|--------|---------|-----|---------|---------|---|-------|---------|---|---------|--------|---|--------|--------|---------|--------|---------|-----|---------|--------|---|---|---------|--|--|---------|--------|--------|--------|--------|--------|-------|--------|-------|---------|-------|--------|---|---------|
| 所管課 | 都市計画課 | 都市計画課 | 都市計画課 | | | | | | | | | | | | | | | | | | | | | | | | | | | | | | | | | | | | | | | | | |
| 現行指定管理者 | NPO法人P.P.滋賀・マーメイドグループ | 近江鉄道ゆうグループ | 近江鉄道ゆうグループ | | | | | | | | | | | | | | | | | | | | | | | | | | | | | | | | | | | | | | | | | |
| 設置年月日 | 昭和62年4月1日 | 当初 昭和55年4月25日 最終 平成17年3月31日 | 当初 昭和29年4月1日 最終 平成20年3月31日 | | | | | | | | | | | | | | | | | | | | | | | | | | | | | | | | | | | | | | | | | |
| 所在地 | 長浜市早崎町1667 | 彦根市、長浜市、東近江市、米原市 | 大津市 | | | | | | | | | | | | | | | | | | | | | | | | | | | | | | | | | | | | | | | | | |
| 設置目的 | 都市公園(総合公園) | 都市公園(広域公園) | 都市公園(広域公園、総合公園、近隣公園) | | | | | | | | | | | | | | | | | | | | | | | | | | | | | | | | | | | | | | | | | |
| 施設概要 | <p>■施設概要</p> <p>○公園面積 21.3 ha</p> <ul style="list-style-type: none"> ・ビジターセンター(会議室、展望台のみ使用可) ・多目的運動広場(夜間照明施設有) ・テニスコート(6面)(夜間照明施設有) ・グラウンドゴルフ場(18ホール) ・駐車場 2カ所 ・公衆トイレ 4棟 ・芝生広場 <p>※その他、公園内に長浜市立びわ体育館がある。</p> | <p>■施設概要</p> <p>○管理面積 86.52ha</p> <table border="0"> <tr><td>能登川地区</td><td>4.35ha</td><td>東近江市</td></tr> <tr><td>新海薩摩地区</td><td>12.02ha</td><td>彦根市</td></tr> <tr><td>薩摩宇曾川地区</td><td>10.02ha</td><td>〃</td></tr> <tr><td>曾根沼地区</td><td>30.41ha</td><td>〃</td></tr> <tr><td>犬上川大藪地区</td><td>3.08ha</td><td>〃</td></tr> <tr><td>松原米川地区</td><td>9.43ha</td><td>彦根市、米原市</td></tr> <tr><td>長浜南浜地区</td><td>14.37ha</td><td>長浜市</td></tr> <tr><td>大浜安養寺地区</td><td>2.84ha</td><td>〃</td></tr> <tr><td>計</td><td>86.52ha</td><td></td></tr> </table> | 能登川地区 | 4.35ha | 東近江市 | 新海薩摩地区 | 12.02ha | 彦根市 | 薩摩宇曾川地区 | 10.02ha | 〃 | 曾根沼地区 | 30.41ha | 〃 | 犬上川大藪地区 | 3.08ha | 〃 | 松原米川地区 | 9.43ha | 彦根市、米原市 | 長浜南浜地区 | 14.37ha | 長浜市 | 大浜安養寺地区 | 2.84ha | 〃 | 計 | 86.52ha | | <p>■施設概要</p> <p>○管理面積 36.44ha</p> <table border="0"> <tr><td>生川木戸川地区</td><td>0.34ha</td></tr> <tr><td>和邇真野地区</td><td>5.11ha</td></tr> <tr><td>堅田雄琴地区</td><td>3.74ha</td></tr> <tr><td>北大津地区</td><td>2.80ha</td></tr> <tr><td>春日山公園</td><td>23.40ha</td></tr> <tr><td>尾花川公園</td><td>1.05ha</td></tr> <tr><td>計</td><td>36.44ha</td></tr> </table> | 生川木戸川地区 | 0.34ha | 和邇真野地区 | 5.11ha | 堅田雄琴地区 | 3.74ha | 北大津地区 | 2.80ha | 春日山公園 | 23.40ha | 尾花川公園 | 1.05ha | 計 | 36.44ha |
| 能登川地区 | 4.35ha | 東近江市 | | | | | | | | | | | | | | | | | | | | | | | | | | | | | | | | | | | | | | | | | | |
| 新海薩摩地区 | 12.02ha | 彦根市 | | | | | | | | | | | | | | | | | | | | | | | | | | | | | | | | | | | | | | | | | | |
| 薩摩宇曾川地区 | 10.02ha | 〃 | | | | | | | | | | | | | | | | | | | | | | | | | | | | | | | | | | | | | | | | | | |
| 曾根沼地区 | 30.41ha | 〃 | | | | | | | | | | | | | | | | | | | | | | | | | | | | | | | | | | | | | | | | | | |
| 犬上川大藪地区 | 3.08ha | 〃 | | | | | | | | | | | | | | | | | | | | | | | | | | | | | | | | | | | | | | | | | | |
| 松原米川地区 | 9.43ha | 彦根市、米原市 | | | | | | | | | | | | | | | | | | | | | | | | | | | | | | | | | | | | | | | | | | |
| 長浜南浜地区 | 14.37ha | 長浜市 | | | | | | | | | | | | | | | | | | | | | | | | | | | | | | | | | | | | | | | | | | |
| 大浜安養寺地区 | 2.84ha | 〃 | | | | | | | | | | | | | | | | | | | | | | | | | | | | | | | | | | | | | | | | | | |
| 計 | 86.52ha | | | | | | | | | | | | | | | | | | | | | | | | | | | | | | | | | | | | | | | | | | | |
| 生川木戸川地区 | 0.34ha | | | | | | | | | | | | | | | | | | | | | | | | | | | | | | | | | | | | | | | | | | | |
| 和邇真野地区 | 5.11ha | | | | | | | | | | | | | | | | | | | | | | | | | | | | | | | | | | | | | | | | | | | |
| 堅田雄琴地区 | 3.74ha | | | | | | | | | | | | | | | | | | | | | | | | | | | | | | | | | | | | | | | | | | | |
| 北大津地区 | 2.80ha | | | | | | | | | | | | | | | | | | | | | | | | | | | | | | | | | | | | | | | | | | | |
| 春日山公園 | 23.40ha | | | | | | | | | | | | | | | | | | | | | | | | | | | | | | | | | | | | | | | | | | | |
| 尾花川公園 | 1.05ha | | | | | | | | | | | | | | | | | | | | | | | | | | | | | | | | | | | | | | | | | | | |
| 計 | 36.44ha | | | | | | | | | | | | | | | | | | | | | | | | | | | | | | | | | | | | | | | | | | | |
| 管理経費(平25予算額) | 28,660,000円 | 76,020,000円 | 51,713,000円 | | | | | | | | | | | | | | | | | | | | | | | | | | | | | | | | | | | | | | | | | |
| 内訳 | 使用料 | 3,160,000円 | - | - | | | | | | | | | | | | | | | | | | | | | | | | | | | | | | | | | | | | | | | | |
| | その他特財 | - | - | - | | | | | | | | | | | | | | | | | | | | | | | | | | | | | | | | | | | | | | | | |
| | 一般財源 | 25,500,000円 | 76,020,000円 | 51,713,000円 | | | | | | | | | | | | | | | | | | | | | | | | | | | | | | | | | | | | | | | | |
| 指定管理者選考方針 | 経過 | <ul style="list-style-type: none"> ・H21年12月に公表した「公の施設見直し計画」により、長浜市と移管協議を行い、協議不調の場合はプールなどを閉鎖して県が継続して維持管理するとしている施設である。 ・市と交渉の結果、公園全体の施設移管は難航している中で、プールの運営をH24年度から休止している。他の施設のあり方については、引き続き協議することとした。 ・H20年度から現指定管理者が運営管理している。 | <ul style="list-style-type: none"> ・平成21年度から、公園の特性や地理的条件、スケールメリットの考慮を行い、複数の公園をグループ化し、期間を5年間として管理している。 | <ul style="list-style-type: none"> ・グループ編成の変更による新規のグループ。 | | | | | | | | | | | | | | | | | | | | | | | | | | | | | | | | | | | | | | | | |
| | 方針 | <ul style="list-style-type: none"> ・単独で募集する。(前回募集と変更なし) ・市町への移管の協議を行う施設として、「公の施設の見直し」に位置づけて、長浜市と協賛を継続しているため、指定管理期間を最短の3年間として募集する。 | <ul style="list-style-type: none"> ・グループで募集する。(前回募集と変更なし) ・北湖東岸に分散する地域性と合わせて、砂浜や松林などの自然湖岸を利用した公園が連続するグループ編成を継続する。 ・期間を標準の5年間として募集する。 | <ul style="list-style-type: none"> ・グループ編成の変更を行い、平成26年度から大津地域に所在する公園グループとして募集する。 ・県営公園の次回指定管理者募集の集中を避けるため、期間を5年間として募集する。 | | | | | | | | | | | | | | | | | | | | | | | | | | | | | | | | | | | | | | | | |
| | 募集方法 | 公募 | 公募 | 公募 | | | | | | | | | | | | | | | | | | | | | | | | | | | | | | | | | | | | | | | | |
| | 指定単位 | 単独 | 一括 | 一括 | | | | | | | | | | | | | | | | | | | | | | | | | | | | | | | | | | | | | | | | |
| | 指定期間 | 平成26年4月1日～平成29年3月31日までの3年間 | 平成26年4月1日～平成31年3月31日までの5年間 | 平成26年4月1日～平成31年3月31日までの5年間 | | | | | | | | | | | | | | | | | | | | | | | | | | | | | | | | | | | | | | | | |
| 備考 | <ul style="list-style-type: none"> ・平成26年度からのネーミングライツ導入に向けて、今年度、ネーミングライツパートナーの募集を行う。 | <ul style="list-style-type: none"> ・平成26年度からのネーミングライツ導入に向けて、今年度、管理施設のネーミングライツパートナーの募集を行う。 | <ul style="list-style-type: none"> ・平成26年度からのネーミングライツ導入に向けて、今年度、管理施設のネーミングライツパートナーの募集を行う。 | | | | | | | | | | | | | | | | | | | | | | | | | | | | | | | | | | | | | | | | | |

公の施設に係る指定管理者の選考について

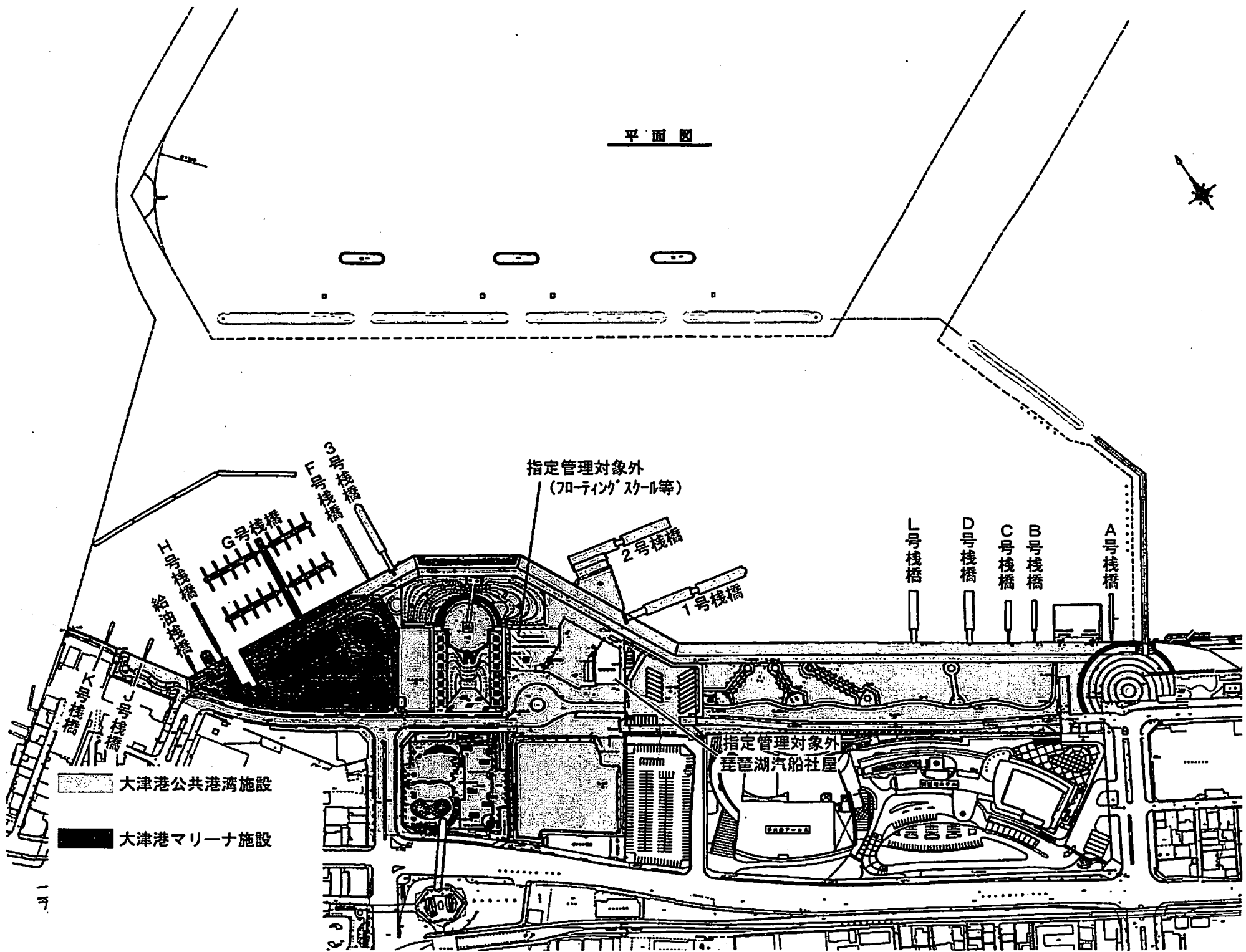
| | | | |
|--------------|---|--|--|
| 施設名 | 滋賀県営都市公園(湖岸緑地山田新浜地区、志那地区、赤野井吉川地区および中主吉川地区に限る。) | びわこ文化公園 | びわこ地球市民の森 |
| 所管課 | 都市計画課 | 都市計画課 | 都市計画課 |
| 現行指定管理者 | 近江鉄道ゆうグループ | 近江鉄道ゆうグループ | 県の直営管理 |
| 設置年月日 | 当初 昭和55年4月25日 最終 平成24年3月31日 | 当初 昭和55年7月9日 最終 平成20年3月31日 | 当初 昭和14年7月12日 最終 平成24年3月31日 |
| 所在地 | 草津市、守山市、野洲市 | 大津市 | 守山市 |
| 設置目的 | 都市公園(広域公園) | 都市公園(総合公園) | 都市公園(都市緑地) |
| 施設概要 | <p>■施設概要</p> <p>○管理面積 57.70ha</p> <p>山田新浜地区 9.35ha 草津市</p> <p>志那地区 14.33ha //</p> <p>赤野井吉川地区 19.02ha 守山市</p> <p>中主吉川地区 15.00ha 野洲市</p> <p>計 57.70ha</p> | <p>■施設概要</p> <p>○管理面積 43.20ha</p> <p>・日本庭園 夕照の庭</p> <p>・茶室 夕照庵</p> <p>・こども広場</p> <p>・多目的広場</p> <p>・芝生広場</p> <p>・駐車場</p> <p>・公園管理事務所</p> <p>※園内には、近代美術館、図書館、埋蔵文化財センターがある。</p> | <p>■施設概要</p> <p>○管理面積 30.58ha</p> <p>・園路広場</p> <p>・芝生広場</p> <p>・植樹地</p> <p>・公衆トイレ</p> <p>・駐車場</p> <p>・森づくりセンター(木造平屋建て 578㎡)</p> <p>・協働活動室(木造平屋建て 137㎡)</p> |
| 管理経費(平25予算額) | 79,723,000円 | 42,287,000円 | 56,052,000円(県予算額) |
| 内訳 | 使用料 | - | - |
| | その他特財 | - | - |
| | 一般財源 | 79,723,000円 | 56,052,000円(県予算額) |
| 指定管理者選考方針 | 経過 | ・グループ編成の変更による新規のグループ。 | ・グループ編成の変更により、単独に分離して募集する。 |
| | 方針 | ・グループ編成の変更を行い、平成26年度から南湖東岸地域の草津市、守山市および野洲市に所在する公園グループとして募集する。 ・県営公園の次回指定管理者募集の集中を避けるため、期間を5年間として募集する。 | ・びわこ文化公園(文化ゾーン)は、公園規模が大きく、庭園管理など緻密な維持管理が必要なことから、「単独」で募集する。 ・期間は標準の5年間とする。 |
| | 募集方法 | 公募 | 公募 |
| | 指定単位 | 一括 | 単独 |
| | 指定期間 | 平成26年4月1日～平成31年3月31日までの5年間 | 平成26年4月1日～平成31年3月31日までの5年間 |
| 備考 | ・平成26年度からのネーミングライツ導入に向けて、今年度、管理施設のネーミングライツパートナーの募集を行う。 | ・平成26年度からのネーミングライツ導入に向けて、今年度、管理施設のネーミングライツパートナーの募集を行う。 | - |

公の施設に係る指定管理者の選定について

政策・土木交通常任委員会資料
平成25年(2013年)6月24日
土木交通部流域政策局河川・港湾室

| 施設名 | | 大津港公共港湾施設 (マリーナ施設を除く) | 大津港公共港湾施設 (マリーナ施設に限る) |
|-----------------|-------|--|--|
| 所管課 | | 流域政策局河川・港湾室 | 流域政策局河川・港湾室 |
| 現行指定管理者 | | 琵琶湖汽船株式会社 | オリックス・ファシリティーズ株式会社 |
| 設置年月日 | | 昭和38年4月1日 | 平成10年4月1日 |
| 所在地 | | 大津市浜大津五丁目 | 大津市浜大津五丁目 |
| 設置目的 | | <ul style="list-style-type: none"> 船舶(大型船・中型船)の係留施設 船舶利用者のためのターミナル 一般利用者のための緑地等 | <ul style="list-style-type: none"> 船舶(プレジャーボート)の係留・保管施設 |
| 施設概要 | | <ul style="list-style-type: none"> ○管理面積: 7.18ha ○旅客ターミナルビル、旅客船棧橋、臨港道路、歩行者用道路、物揚場、港湾業務用地、シンボル緑地、修景緑地等 | <ul style="list-style-type: none"> ○管理面積: 0.67ha ○管理棟、艇置場、船舶用修理施設、洗艇用施設、マリーナ棧橋、船舶用給油施設・給電施設・給水施設等 |
| 管理経費 (H25予算額) | | 32,189,000円 | 0円 |
| 財源内訳 | 使用料 | 21,180,000円 | 0円 |
| | その他特財 | 5,056,000円 | 0円 |
| | 一般財源 | 5,953,000円 | 0円 |
| 指定管理者 制度選考方針 | 経過 | <ul style="list-style-type: none"> 平成17年度に、施設の設置目的を考慮してマリーナ施設を分離し、それ以外の施設部分を管理期間3年間として公募した。 平成20年度に、管理期間を5年間として2回目の公募を行った。 | <ul style="list-style-type: none"> 平成17年度に、マリーナ施設部分について管理期間を3年間として公募した。 平成20年度に、管理期間を5年間として2回目の公募を行った。 |
| | 方針 | 期間を5年間として公募する。 | 期間を5年間として公募する。 |
| | 募集方法 | 公募 | 公募 |
| | 指定単位 | 単独 | 単独 |
| | 指定期間 | 平成26年4月1日から平成31年3月31日までの5年間 | 平成26年4月1日から平成31年3月31日までの5年間 |
| 備考 | | | |

平面図



指定管理対象外
(フーティング スクール等)

A号棧橋
B号棧橋
C号棧橋
D号棧橋
E号棧橋

指定管理対象外
琵琶湖汽船社屋

大津港公共港湾施設

大津港マリーナ施設